

F.3 VYJÁDŘENÍ, ROZHODNUTÍ, STANOVISKA

V rámci projednání projektové dokumentace byly obeslány dotčené inženýrské sítě, dotčené orgány dle seznamu níže uvedeného, jejich podmínky pro realizaci stavby jsou součástí dokladové části a byly zapracovány do projektové dokumentace.

č.č.	účel	subjekt	datum odpovědi	číslo jednací	poznámka
3.01	Koordinované stanovisko	MěÚ Rožnov pod Radhoštěm, odbor OŽP a výstavby	30.09.2021	Č.j.: MěÚ-RpR/082870/2021	Koordinované závazné stanovisko
3.02	Závazné stanovisko dle § 94j odst. 2 stavebního zákona	MěÚ Rožnov pod Radhoštěm, odbor OŽP a výstavby	14.10.2021	Č.j.: MěÚ-RpR/085808/2021	Kladné závazné stanovisko
3.03	Vyjádření dle zákona 541/2021 Sb. o odpadech, § 146 odst. 3 písm.b)	MěÚ Rožnov pod Radhoštěm, odbor OŽP a výstavby	30.09.2021	Č.j.: MěÚ-RpR/082682/2021	Vyjádření
3.04	Povolení zvláštního užívání PK dle §25 odst.6 písm. d)	MěÚ Rožnov p.R., Silniční správní úřad	02.11.2021	Č.j.: MěÚ-RpR/088828/2021	Rozhodnutí
3.05	Povolení připojení pozemní komunikace k sousední nemovitosti dle § 10 zákona č. 13/1997 Sb., o poz.kom.	MěÚ Rožnov p.R., Silniční správní úřad	09.11.2021	Č.j.: MěÚ-RpR/095596/2021	Rozhodnutí
3.06	Vyjádření	CETIN a.s.	02.08.2021	Č.j.: 743121/21	Vyjádření
3.07	Vyjádření	ČEZ Distribuce, a.s.	03.08.2021	Zn.: 001117669391	Vyjádření
			15.11.2021	Zn.: 001121335337	Souhlas s činností v ochranném pásmu
3.08	Vyjádření	GasNet s.r.o.	04.08.2021	Zn.: 5002432361	Stanovisko_vytyčení PZI
3.09	Vyjádření	Vodovody a kanalizace Vsetín, a.s.	18.08.2021	Vyjádření č. 2265/2021	Vyjádření
3.10	Vyjádření	Město Zubří	11.08.2021	Zn.: MěÚ/OV/1531/2021/Pas	Stanovisko
			22.10.2021	Zn.: MěÚ/OV/2009/2021/Janic	Vyjádření k žádosti k připojení sjezdů
			22.10.2021	Zn.: MěÚ/OV/2007/2021/Janic	Vyjádření k uložení sítí
3.11	Koordinované závazné stanovisko	Krajský úřad Zlín, OŽP	27.08.2021	Sp.zn.: KUSP 52472/2021 ŽPZE-DR	Koordinované závazné stanovisko
3.12	Vyjádření k PD	Lesy ČR	03.09.2021	Č.J.: LCR942/117882/2021	Vyjádření
3.13	Vyjádření k PD	KHS Zlín	16.08.2021	Č.j.: KHSZL 22778/2021	Vyjádření

Vypracovala: Bronislava Mydlářová
Tel.: +420 774 443 799, email: mydlarova@mss-projekt.cz

Kontrolovala: Alena Tlašková
Tel.: +420 774 847 053, email: tlaskova@mss-projekt.cz

3.14	Vyjádření k PD	KŘPZK_DI Vsetín	31.08.2021	Č.j.: KRPZ-76296-1/ČJ-2021-151506	Stanovisko
			08.10.2021	Č.j.: KRPZ-76296-2/ČJ-2021-151506	Stanovisko k umístěním sítí_vpustí
			08.10.2021	Č.j.: KRPZ-76296-3/ČJ-2021-151506	Stanovisko k připojením sjezdů
3.15	Vyjádření k PD	HZS ZK, Územní odbor Vsetín	04.08.2021	Č.j.: HSZL-3640-2/VS-2021	Závazné stanovisko
3.16	Vyjádření k PD	Ředitelství silnic Zlínského kraje, p.o.	19.10.2021		Smlouva o právu provést stavbu
3.17	Vyjádření k PD	TKR Jašek s.r.o.	31.08.2021	JUJ/TKR #8466	Vyjádření
3.18	Vyjádření k PD	AOPK ČR, CHKO Beskydy	07.10.2021	Č.j.: 03497/BE/2021_2	Sdělení
3.19	Vyjádření k PD	Sdružení obcí Mikroregionu Vsetínsko	23.09.2021	Zn.: SOMV/V/1007/21	Souhlas

Vypracovala: Bronislava Mydlářová
Tel.: +420 774 443 799, email: mydlarova@mss-projekt.cz

Kontrolovala: Alena Tlašková
Tel.: +420 774 847 053, email: tlaskova@mss-projekt.cz

Městský úřad Rožnov pod Radhoštěm

Odbor životního prostředí a výstavby

Letenská 1918, 756 61 Rožnov p. R.

Spis. zn.: MěÚ-RpR/OŽPV/074183/2021/NoA/534-246.6

Rožnov pod Radhoštěm 30. 9. 2021

Č.j.: MěÚ-RpR/082870/2021

Vyřizuje: oprávněná úřední osoba – Bc. Anna Novosadová

Tel.: 571 661 277, mob. 730 867 802, e-mail: anna.novosadova@roznov.cz

MSS - projekt s.r.o., IČ: 26849836

Žerotínova 992

755 01 Vsetín

KOORDINOVANÉ ZÁVAZNÉ STANOVISKO

ve smyslu § 4 odst. 7 zákona č. 183/2006 Sb., o územním plánování a stavebním řádu, ve znění pozdějších předpisů (stavební zákon)

Investor: Město Zubří, IČ: 00304492, U Domoviny 234, 756 54 Zubří, zastoupené Ing. Lubomírem Vaculínem – starostou města

Zastoupen na základě plné moci ze dne 29. 7. 2021 spol. MSS - projekt s.r.o., IČ: 26849836, sídlem Michelská 580/63, 140 00 Praha 4, provozovna: Žerotínova 992, 755 01 Vsetín, zast. Alenou Tlaškovou, jednatelkou společnosti.

Dne 31. 8. 2021 obdržel odbor životního prostředí a výstavby Městského úřadu Rožnov pod Radhoštěm žádost o koordinované závazné stanovisko k projektové dokumentaci stavby „Propojovací chodník Zubří – Staré Zubří, ul. Starozuberská – 1. část (Staré Zubří)“ na pozemcích parc. č. 5453, 5454, 4093/45, 4095/6, 5436/31, 4095/2, 4094/2, 4095, 5434/1, 4886/1 a 5434/13 v k. ú. Zubří pro účel společného územního a stavebního řízení.

Projektovou dokumentaci vypracovala spol. MSS - projekt s.r.o., Bc. Jan Hříbek, hlavní projektant Ing. Martin Mynařík, ČKAIT 1301261, zodp. projektant Ing. Milan Koňar, ČKAIT 1301681, datum zpracování 05/2021.

Předložená dokumentace řeší novostavbu chodníků, dále se jedná o stavební úpravy stávající silnice v rozsahu stavební údržby. Stavba je navržena jako komunikace pro chodce s veškerým technickým příslušenstvím a zabezpečením (komunikace pro pěší). Stavba je členěna na následující stavební objekty: SO 101 – Chodník a SO 102 – Účelové odvodnění komunikace.

SO 101 Chodník - Uvažovaný chodník je navržen z důvodu vymístění chodců ze silnice III/01878 v daném úseku zastavěného území. Šířka chodníku je 1,55 m. Chodník je navržen pro obousměrný jednopruhový provoz při šířce 1 x 1,0 m, s bezpečnostním odstupem od silnice 0,5 m. Nový chodník bude tvořen zámkovou dlažbou. Od silnice bude chodník oddělen pomocí silniční obruby s nášlapem + 0,15 m. Celková délka chodníku je 535 m. V místě křížení sjezdů k RD bude chodník u silnice snížen pomocí dvojice přechodových obrubníků a nájezdové obruby osazené v rozmezí +0,02 až 0,05 od nivelety silnice. Samotná plocha chodníku bude snížena pomocí rampy o max. sklonu 12,5 %. V místě křížení místních, nebo účelových komunikací bude taktéž snížena niveleta chodníku a vybudováno nové místo pro přecházení.

Úprava silnice - chodník je navržen tak, aby respektoval stávající trasování a sklonové poměry silnice. V dotčeném úseku je chodník navržen ve vzdálenosti 3,00 m od stávající osy silnice. Rozhraní mezi silnicí a chodníkem bude tvořit líc silniční obruby, napojení na stávající vozovku bude provedeno pomocí tzv. stupňovitého napojení vozovkových vrstev. V místech, kde umístěním silniční obruby vznikne nutnost odvodnění silnice, jsou navrženy nové uliční vpusti při okraji silnice.

Chodník podél silnice III/01878 (lokalizace pomocí staničení silnice):

V km 1,070 až 1,130 vlevo je uvažováno prohloubení stávajícího příkopu do hl. min. 0,5 m od

přilehlého okraje silnice. Příkop bude napojen do stávajícího vsakovacího příkopu, který pokračuje dále protisměru staničení. Do prohloubeného příkopu je napojeno nové účelové odvodnění komunikace.

V **km 0,151** je uvažován začátek úseku výstavby chodníku. Trasa chodníku navazuje na související výstavbu zastávek „Chodníky a zastávky na ulici Starozuberská“.

V **km 1,162** je uvažováno křížení chodníku s novou účelovou komunikací. Délka křížení je 6,11 m. Snížení nivelety chodníku je uvažováno pomocí ramp a chodník bude vytažen podél napojovacích oblouků $R = 4$ m.

V **km 1,179** je navržen nový sjezd na silnici přes chodník š. 6,00 m

V **km 1,206** je navržena úprava stávajícího sjezdu na silnici na š. 6,00 m v místě křížení chodníku.

V **km 1,224** je navržen nový sjezd na silnici přes chodník š. 6,00 m

V **km 1,245** je navržen nový sjezd na silnici přes chodník š. 6,00 m

V **km 1,281** je uvažováno křížení chodníku se stávající účelovou komunikací. Délka křížení je 7,06 m. Snížení nivelety chodníku je uvažováno pomocí ramp a chodník bude mírně vytažen podél napojovacích oblouků $R = 5$ m.

V **km 1,317** je navržena úprava stávajícího sjezdu na silnici na š. 6,00 m v místě křížení chodníku.

V **km 1,368** je navržen nový sjezd na silnici přes chodník š. 4,00 m v místě křížení chodníku.

V **km 1,397** navržen nový sjezd na silnici přes chodník š. 4,00 m v místě křížení chodníku.

V **km 1,419** je navržena úprava stávajícího sjezdu na silnici na š. 5,50 m v místě křížení chodníku.

V **km 1,456** je uvažováno křížení chodníku se stávající účelovou komunikací. Délka křížení je 6,14 m. Snížení nivelety chodníku je uvažováno pomocí ramp a chodník bude křížit komunikaci v místě napojovacích oblouků $R = 5$ m.

V **km 1,472** je navržena úprava stávajícího sjezdu na silnici na š. 6,00 m v místě křížení chodníku.

V **km 1,503** je navržena úprava stávajícího sjezdu na silnici na š. 5,50 m v místě křížení chodníku.

V **km 1,511** navržen nový sjezd na silnici přes chodník š. 5,00 m v místě křížení chodníku.

V **km 1,552** je navržena úprava stávajícího sjezdu na silnici na š. 6,00 m v místě křížení chodníku.

V **km 1,580** navržen nový sjezd na silnici přes chodník š. 6,00 m v místě křížení chodníku.

V **km 1,608** je uvažováno křížení chodníku se stávající účelovou komunikací. Délka křížení je 4,61 m. Za křížením je uvažována návaznost na lávku přes Starozuberský potok. Tato lávka je související výstavbou a je předmětem samostatné projektové dokumentace.

V **km 1,623** je navržena úprava stávajícího sjezdu na silnici na š. 6,00 m v místě křížení chodníku.

V **km 1,656 a 1,661** je navržena úprava stávajícího dvojitého sjezdu na silnici na š. 10,00 m v místě křížení chodníku. Na vzdálenější straně bude osazena dlažba s umělou vodící linií. (vodící drážkou).

V **km 1,671** je navrženo nové místo pro přecházení přes silnici III/01878 dl. 6,18 m. Na pravé straně silnice poté chodník navazuje na stávající místní komunikaci a přes místo pro přecházení dl. 3,84 m je napojen na stávající chodník.

V **km 1,680** je navržena úprava stávajícího sjezdu na silnici na š. 4,84 m v místě křížení chodníku.

V **km 1,686** je navržen konec úseku nového chodníku a navazuje na stávající chodník v místě nástupiště.

Uliční vpusti - Součástí stavebního objektu chodníku jsou také nové uliční vpusti v okraji silnice. Ty jsou navrženy v nejnižších místech v okraji komunikace v rozmezí přibližně 50 m. Zaústění je navrženo pomocí přípojek DN 150 do stoky účelového odvodnění komunikace (UV 1, UV 2), případně bude přípojka přetažena pod konstrukcí vozovky do koryta vodoteče (UV 4 až UV 7).

Zde bude vybudován výustní objekt - zpevnění vyústění přípojky bude provedeno pomocí kamenné dlažby tl. 200 mm do betonového lože tl. 100 mm. Jedna uliční vpust' (UV 3) je vyústěna do vsakovací jámky o objemu 6 m³ (hl. min 2 m), umístěné v blízkosti tělesa chodníku.

SO 102 – Účelové odvodnění komunikace - V rámci stavby chodníku je za účelem vyústění dvou uličních vpustí navrženo účelové odvodnění komunikace (zatrubnění příkopu) dl. 159 m. Odvodnění je navrženo v dimenzi DN 250, materiál stoky je uvažován z KGEM PVC-U potrubí s odolností SN 12. Na trase jsou navrženy dvě průběžné a jedna koncová revizní plastová šachta DN 425. Odvodnění bude vyústěno do příkopu, který bude prohlouben do hl. 0,5 až 0,1 m, podél silnice v dl. 60 m a vyústěn do stávajícího vsakovacího příkopu, který dále pokračuje proti směru staničení silnice vlevo. Vyústění bude opatřeno kamennou dlažbou do bet. lože. Prohloubený příkop bude ohumusován a oset travním semenem.

Městský úřad Rožnov pod Radhoštěm, jako dotčený orgán (dále jen „městský úřad“) vydává k předložené dokumentaci „**Propojovací chodník Zubří – Staré Zubří, ul. Starozuberská – 1. část (Staré Zubří)**“ ve smyslu ustanovení § 4 odst. 7 zák. č. 183/2006 Sb., o územním plánování a stavebním řádu (stavební zákon), ve znění pozdějších předpisů,

koordinované závazné stanovisko

k ochraně veřejných zájmů dle níže uvedených ustanovení zvláštních právních předpisů:

1) zákona č. 254/2001 Sb., o vodách a o změně některých zákonů (vodní zákon), ve znění pozdějších předpisů, § 104 odst. 9,

k předložené dokumentaci – odbor životního prostředí a výstavby Městského úřadu Rožnov pod Radhoštěm jako příslušný vodoprávní úřad s realizací navržené stavby souhlasí bez připomínek.

Odůvodnění:

Předložená dokumentace řeší novostavbu chodníků a stavební úpravy stávající silnice. Součástí stavebního objektu chodníku jsou také nové uliční vpusti a účelové odvodnění komunikace. Nové uliční vpusti – UV4, UV5, UV6 a UV7 jsou vodními díly.

O závazné stanovisko pro stavbu nových uličních vpustí – UV4, UV5, UV6 a UV7 je nutno požádat vodoprávní úřad.

Vodoprávní úřad návrh posoudil a zjistil, že nedojde k negativnímu ovlivnění vodních poměrů ani k ohrožení zájmů ochrany vodního hospodářství.

Oprávněná úřední osoba: Ing. Aneta Pšenicová

2) zákona č. 201/2012 Sb., o ochraně ovzduší, ve znění pozdějších předpisů, § 11 odst. 3,

k předložené dokumentaci – odbor životního prostředí a výstavby Městského úřadu Rožnov pod Radhoštěm jako příslušný orgán státní správy na úseku ochrany ovzduší podle § 27 odst. 1 písm. f), dle § 11 odst. 3 zákona č. 201/2012 Sb., o ochraně ovzduší ve znění pozdějších předpisů, vydává pro účel společného územního a stavebního řízení ke stavbě „**Propojovací chodník Zubří – Staré Zubří, ul. Starozuberská – 1. část (Staré Zubří)**“ na pozemcích parc. č. 5453, 5454, 4093/45, 4095/6, 5436/31, 4095/2, 4094/2, 4095, 5434/1, 4886/1 a 5434/13 v k. ú. Zubří, **souhlasné závazné stanovisko za podmínek, že:**

- při manipulaci s prašným materiálem bude použito prostředků k minimalizaci produkce emisí tuhých znečišťujících látek, např. mlžením či skrápěním,
- bude prováděno pravidelné čištění příjezdových komunikací, v suchém období dále jejich skrápění tak, aby při průjezdu obslužných vozidel nevznikala sekundární prašnost,
- budou učiněna opatření ke snížení emisí tuhých znečišťujících látek při skladování a přepravě materiálu, např. zajistit zakrytování nákladních prostorů expedujících dopravních prostředků, zakrytované/uzavřené skladovací prostory, event. při nepříznivých klimatických a povětrnostních podmínkách i skrápění sypkého materiálu.

Odůvodnění:

Žadatel požádal odbor životního prostředí a výstavby Městského úřadu Rožnov pod Radhoštěm o vydání koordinovaného závazného stanoviska, jehož součástí je i závazné stanovisko orgánu ochrany ovzduší. Vzhledem k tomu, že se stavba nachází v zastavěném území obce a v blízkosti obytné zástavby, souhlasil příslušný orgán ochrany ovzduší se stavbou za výše uvedených podmínek.

Oprávněná úřední osoba: Bc. Anna Novosadová

3) zákona č. 334/1992 Sb., o ochraně zemědělského půdního fondu, ve znění pozdějších předpisů, v souvislosti s § 15 písm. j), § 9 odst. 8,

Městský úřad Rožnov pod Radhoštěm, odbor životního prostředí a výstavby, jako orgán ochrany zemědělského půdního fondu (dále jen „ZPF „), příslušný podle ustanovení § 15 písm. j) zákona

č. 334/1992 Sb., o ochraně ZPF, ve znění pozdějších předpisů (dále jen „ zákon „) vydává

SOUHLAS

podle ustanovení § 9 odst. 8 zákona k trvalému odnětí zemědělské půdy ze ZPF
na pozemcích p.č.

	druh pozemku	plocha k odnětí
4093/45	trvalý travní porost	1 m ²
4095/6	orná půda	16 m ²
4095/2	orná půda	5 m ²
4905	zahrada	1 m ²

vše v k.ú. Zubří pro stavbu propojovacího chodníku Zubří – Staré Zubří. Plocha k trvalému odnětí půdy ze ZPF je celkem 23 m².

Současně ukládá:

- 1) Povinnost řídit se zásadami ochrany ZPF.
- 2) Odnímat jen nejnutnější plochu ZPF.
- 3) Před zahájením stavby vytýčit v terénu hranice záboru půdy.
- 4) Provádět práce tak, aby na ZPF a jeho vegetačním krytu došlo k co nejmenším škodám.
- 5) Učinit opatření k zabránění úniku pevných, kapalných a plyných látek poškozujících ZPF a jeho vegetační kryt.
- 6) **Doručit kopii pravomocného rozhodnutí, pro které je souhlas s odnětím podkladem, nebo rozhodnutí o souhlasu (§ 21), a to do 1 roku ode dne jeho platnosti.**
- 7) **Písemně oznámit zahájení realizace záměru, popřípadě zahájení další etapy záměru, a to nejpozději 15 dnů před jejím zahájením.**

Nesplněním některé z podmínek ochrany ZPF stanovených v tomto souhlasu s odnětím zemědělské půdy ze ZPF, nebo neoznámením zahájení realizace záměru ve stanovené lhůtě, může být jednání stavebníka klasifikováno jako přestupek podle ustanovení § 20 zákona.

Orgán ochrany ZPF uděluje podle ustanovení § 8 odst. 1 písm. a) bod č. 2 zákona výjimku z povinnosti provést skryvku svrchní kulturní vrstvy půdy, popřípadě i hlouběji uložené zúrodnění schopné zeminy z důvodu, že zemina bezprostředně při okraji silnice je znehodnocena štěrkem a odnímaná část je reálně zpevněna.

Odvozy za trvalé odnětí zemědělské půdy ze ZPF nebudou předsány. Je splněna podmínka ustanovení § 11a odst. 1 písm. b) zákona.

Souhlas k trvalému odnětí půdy ze ZPF je závaznou součástí rozhodnutí, která budou ve věci vydána podle zvláštních předpisů, např. stavebního zákona.

Žadatel je povinen plnit podmínky stanovené v tomto souhlasu ode dne, kdy rozhodnutí o přípustnosti stavby nabylo právní moci, popřípadě ve lhůtách v něm určených.

Platnost tohoto souhlasu je totožná s platností rozhodnutí o přípustnosti stavby a prodlužuje se současně s prodloužením jejich platnosti.

Odůvodnění:

Městský úřad Rožnov pod Radhoštěm, odbor životního prostředí a výstavby obdržel písemnou žádost o udělení souhlasu k trvalému odnětí půdy ze ZPF na pozemcích p.č. 4093/45, 4095/6, 4095/2 a 4905 vše v k.ú. Zubří pro stavbu propojovacího chodníku Zubří – Staré Zubří. K žádosti byly předloženy přílohy dle ustanovení § 9 odst. 6 písm. a) až k) zákona. Půda je zařazena do V. třídy ochrany ZPF. Do této třídy jsou sdruženy půdy s velmi nízkou produkční schopností včetně půd mělkých, velmi svažitých, hydromorfních, štěrkovitých až kamenitých a erozně nejvíce ohrožených. Většinou jde o zemědělské půdy pro zemědělské účely postradatelné. U těchto půd lze předpokládat efektivnější nezemědělské využití. Jedná se o půdy s nižším stupněm ochrany. Orgán ochrany ZPF žádost spolu s přílohami posoudil a shledal, že půda může být odňata ze ZPF.

Oprávněná úřední osoba: Jan Blinka

4) zákona č. 183/2006 Sb., o územním plánování a stavebním řádu (stavební zákon), ve znění pozdějších předpisů, § 6 odst. 1 písm. e),

Městský úřad Rožnov pod Radhoštěm, odbor strategického rozvoje a projektů, oddělení územního plánování jako orgán územního plánování příslušný podle § 6 odst. 1 písmeno e) zákona č. 183/2006 Sb., o územním plánování a stavebním řádu (stavební zákon), ve znění pozdějších předpisů (dále jen "stavební zákon"), v souladu s § 4 odst. 7 stavebního zákona, posoudil záměr

"Propojovací chodník Zubří - Staré Zubří, ul. Starozuberská - 1. část (Staré Zubří)"

na pozemku parc. č. 5453, 5454, 4093/45, 4095/6, 4095/2, 5436/31, 4094/2, 4905, 5434/1, 4886/1, 5434/13 v katastrálním území Zubří (dále jen "záměr")

pro stavebníka

Město Zubří, U Domoviny 234, 756 54 Zubří,
kterého zastupuje MSS - projekt s.r.o., Michelská 580, 141 00 Praha.

Projektovou dokumentaci pro účel společného územního a stavebního řízení vypracovala spol. MSS - projekt s.r.o., Bc. Jan Hříbek, hlavní projektant Ing. Martin Mynařík, ČKAIT 1301261, zodp. projektant Ing. Milan Koňář, ČKAIT 1301681, datum zpracování 05/2021.

Předložená dokumentace řeší novostavbu chodníků, dále se jedná o stavební úpravy stávající silnice v rozsahu stavební údržby. Stavba je navržena jako komunikace pro chodce s veškerým technickým příslušenstvím a zabezpečením (komunikace pro pěší). Stavba je členěna na následující stavební objekty: SO 101 – Chodník a SO 102 – Účelové odvodnění komunikace.

SO 101 Chodník - Uvažovaný chodník je navržen z důvodu vymístění chodců ze silnice III/01878 v daném úseku zastavěného území. Šířka chodníku je 1,55 m. Celková délka chodníku je 535 m. V místě křížení místních, nebo účelových komunikací bude taktéž snížena niveleta chodníku a vybudováno nové místo pro přecházení.

Úprava silnice - chodník je navržen tak, aby respektoval stávající trasování a sklonové poměry silnice. V dotčeném úseku je chodník navržen ve vzdálenosti 3,00 m od stávající osy silnice. Rozhraní mezi silnicí a chodníkem bude tvořit líc silniční obruby, napojení na stávající vozovku bude provedeno pomocí tzv. stupňovitého napojení vozovkových vrstev. V místech, kde umístěním silniční obruby vznikne nutnost odvodnění silnice, jsou navrženy nové uliční vpusti při okraji silnice.

Chodník podél silnice III/01878 (lokalizace pomocí staničení silnice viz koordinované stanovisko)

Uliční vpusti - Součástí stavebního objektu chodníku jsou také nové uliční vpusti v okraji silnice. Ty jsou navrženy v nejnižších místech v okraji komunikace v rozmezí přibližně 50 m.

SO 102 – Účelové odvodnění komunikace - V rámci stavby chodníku je za účelem vyústění dvou uličních vpustí navrženo účelové odvodnění komunikace (zatrubnění příkopu) dl. 159 m. Na trase jsou navrženy dvě průběžné a jedna koncová revizní plastová šachta DN 425.

Městský úřad Rožnov pod Radhoštěm, odbor strategického rozvoje a projektů, oddělení územního plánování jako orgán územního plánování vydává podle § 96b stavebního zákona k výše uvedenému záměru toto **závazné stanovisko**:

Záměr je dle § 96b odst. 3 stavebního zákona z hlediska souladu s politikou územního rozvoje a územně plánovací dokumentací a z hlediska uplatňování cílů a úkolů územního plánování

p ř í p u s t n ý.

Odůvodnění:

Orgán územního plánování obdržel dne 8.9.2021 od MěÚ Rožnov pod Radhoštěm, odboru životního prostředí a výstavby, žádost o vydání závazného stanoviska jako podkladu pro koordinované závazné stanovisko k uvedenému záměru.

Záměr dle dokumentace předložené stavebníkem posoudil orgán územního plánování z hlediska souladu s následujícími dokumentacemi:

- Politika územního rozvoje ČR ve znění Aktualizace č. 1, schválené dne 15.4.2015 a zveřejněné způsobem umožňujícím dálkový přístup dne 16.4.2015, aktualizací č. 2 a 3, schválených dne 2.9.2019, s účinností od 1.10.2019, aktualizace č. 5, schválené dne 17.8.2020, s účinností od 11.9.2020 a aktualizace č. 4, schválené dne 12.7.2021, s účinností od 1.9.2021 (dále jen „PÚR“)
- Zásady územního rozvoje Zlínského kraje ve znění Aktualizace č.2 ZÚR Zlínského kraje vydané Zastupitelstvem Zlínského kraje dne 05.11.2018 usnesením č. 0454/Z15/18, s nabytím účinnosti 27.11.2018 (dále jen „ZÚR“)
- Územní plán Zubří ve znění změny č. 2, která nabyla účinnosti dne 26.6.2018 a změny č. 1, vydané Zastupitelstvem města Zubří dne 17.6.2021, která nabyla účinnosti 6.7.2021 (dále jen „ÚP“).

Orgán územního plánování přezkoumal předložený záměr podle § 96b odst. 3 stavebního zákona z hlediska souladu s politikou územního rozvoje a územně plánovací dokumentací a z hlediska uplatňování cílů a úkolů územního plánování.

Dle platného ÚP se pozemky parc. č. 5453, 5454, 4093/45, 4095/6, 4095/2, 5436/31, 4094/2, 4905, 5434/1, 4886/1, 5434/13 v katastrálním území Zubří nacházejí v zastavěném území v těchto plochách:

- DS – plochy pro silniční dopravu

- hlavní využití – silniční doprava (pozemní komunikace včetně jejich součástí a příslušenství)
- přípustné využití – technická infrastruktura související a slučitelná s hlavním využitím

- P* - plochy veřejných prostranství

- hlavní využití – veřejná prostranství
- přípustné využití – dopravní a technická infrastruktura související a slučitelná s hlavním využitím

- BI – plochy bydlení individuálního

- hlavní využití – bydlení v rodinných domech
- přípustné využití – dopravní a technická infrastruktura související a slučitelná s hlavním využitím

- WT – plochy vodních ploch a toků

- hlavní využití – vodní plochy a toky
- přípustné využití – v odůvodněných případech dopravní a technická infrastruktura související a slučitelná s hlavním využitím

- SO.3 – plochy smíšené obytné vesnické

- hlavní využití – bydlení v rodinných domech v kombinaci s výrobními a nevýrobními službami
- přípustné využití – dopravní a technická infrastruktura související a slučitelná s hlavním využitím

- OS – plochy pro tělovýchovu a sport

- hlavní využití – tělovýchova a sport
- přípustné využití – související dopravní a technická infrastruktura

- O – plochy občanského vybavení

- hlavní využití – občanské vybavení
- přípustné využití – dopravní a technická infrastruktura související a slučitelná s hlavním využitím

V případě plochy DS je umístění chodníku v souladu s hlavním využitím plochy, u ostatních ploch – P*, BI, WT, SO.3, OS a O je umístění chodníku v souladu s přípustným využitím těchto ploch. Umístění odvodnění komunikace je v souladu s přípustným využitím všech výše uvedených ploch.

Soulad územního plánu s politikou územního rozvoje, územně plánovací dokumentací vydanou krajem a s cíli a úkoly územního plánování je zákonnou podmínkou pro jeho vydání. Platný ÚP byl vydán v souladu s PÚR, se ZÚR a splňuje cíle a úkoly územního plánování. Lze tedy dovodit, že záměr, který je v souladu s vydaným územním plánem, není v rozporu s PÚR, ZÚR a cíli a úkoly územního plánování.

Orgán územního plánování posoudil předloženou žádost v rozsahu předložené projektové dokumentace a na základě dostupných podkladů. Na základě všech shromážděných poznatků rozhodl tak, jak je uvedeno ve výroku tohoto závazného stanoviska.

Oprávněná úřední osoba: Ing. Věra Štěpánová

5) zákona č. 13/1997 Sb., o pozemních komunikacích, ve znění pozdějších předpisů (dále jen „ZPK“) a vyhl. č. 104/1997 Sb., kterou se provádí ZPK, ve znění pozdějších předpisů (dále jen „vyhl. Č. 104/1997 Sb.“)

Městský úřad Rožnov pod Radhoštěm, odbor dopravy jako silniční správní úřad příslušný podle ustanovení § 40 odst. 4 písm. a) ZPK souhlasí se stavbou „**Propojovací chodník Zubří – Staré Zubří, ul. Starozuberská – 1. část (Staré Zubří)**“ na pozemcích parc. č. 5453, 5454, 4093/45, 4095/6, 5436/31, 4095/2, 4094/2, 4095, 5434/1, 4886/1 a 5434/13 v k. ú. Zubří pro účel společného územního a stavebního řízení za těchto podmínek:

Investor před vydáním společného územního a stavebního řízení požádá zdejší silniční správní úřad o povolení připojení k silnici III/01878. v k. ú. Zubří podle ustanovení § 10 odst. 4 písm. a) b) ZPK.

Před realizací stavby požádá žadatel silniční správní úřad o povolení zvláštního užívání silnice III/01877 podle § 25 odst. 6 písm. c) ZPK (provádění stavebních prací).

Odůvodnění:

Stavbou „**Propojovací chodník Zubří – Staré Zubří, ul. Starozuberská – 1. část (Staré Zubří)**“ na pozemcích parc. č. 5453, 5454, 4093/45, 4095/6, 5436/31, 4095/2, 4094/2, 4095, 5434/1, 4886/1 a 5434/13 v k. ú. Zubří dojde k dotčení silnice III/01878 a podmínky byly stanoveny z důvodu, že povolení připojení sousední nemovitosti k silnici je předmětem samostatného správního řízení podle § 10 odst. 4 písm. a) b) ZPK, povolení zvláštního užívání pozemní komunikace je rovněž předmětem samostatného správního řízení dle § 25 odst. 6 písm. c) ZPK a předchází vydání společného územního a stavebního řízení.

Oprávněná úřední osoba: Mgr. Dagmar Malinová

Závěr:

Městský úřad Rožnov p. Radh. vydává ve věci „**Propojovací chodník Zubří – Staré Zubří, ul. Starozuberská – 1. část (Staré Zubří)**“,

kladné koordinované závazné stanovisko

za výše uvedených podmínek.

Platnost koordinovaného závazného stanoviska: dva roky od data vydání.

Poznámka pro investora a stavební úřad:

- Podle **zákona č. 114/1992 Sb., o ochraně přírody a krajiny**, není úřad dotčeným orgánem příslušným k posouzení záměru, proto závazné stanovisko nebylo vydáno.
- Dle **zákona č. 541/2020 Sb., o odpadech, v platném znění, § 146 odst. 3 písm. b)**, vydal Městský úřad Rožnov pod Radhoštěm, odbor životního prostředí a výstavby dne 30.09.2021 pod Spis.zn.: MěÚ/OŽPV/081699/OH/PŠA-249.6 (Č.j.: MěÚ-RpR/082682/2021) samostatné vyjádření k realizaci stavebních úprav stávající silnice
Záměr – novostavba chodníků se veřejných zájmů chráněných **zákonem č. 541/2020 Sb., o**

odpadech, nedotýká, proto závazné stanovisko/vyjádření dle uvedeného zákona nebylo vydáno. Zemina vytěžená při zemních pracích bude zpětně využita v rámci stavby. Přebytečná zemina bude odvezena na skládku.

- Záměr se veřejných zájmů chráněných **zákonem č. 289/1995 Sb., o lesích** (lesní zákon) nedotýká, neboť posuzovaný záměr není umístován na PUPFL ani ve vzdálenosti do 50 m od PUPFL, proto závazné stanovisko dle uvedeného zákona nebylo k záměru vydáno.
- Záměr se veřejných zájmů chráněných **zákonem č. 20/1987 Sb., o státní památkové péči**, nedotýká, neboť předmětný objekt není kulturní památkou zapsanou v Ústředním seznamu kulturních památek ČR, ani se nenachází na území ochranného pásma kulturní památky nebo národní kulturní památky, proto závazné stanovisko dle uvedeného zákona nebylo k záměru vydáno.

Poučení:

Toto koordinované závazné stanovisko není samostatným rozhodnutím a nelze se proti němu odvolat. Podle § 149 zák. č. 500/2004 Sb., správní řád, ve znění pozdějších předpisů, nezákonné závazné stanovisko lze zrušit nebo změnit v přezkumném řízení, k němuž je příslušný Krajský úřad Zlínského kraje.

Otisk úředního razítka

Ing. Věra Šulová, v. r.

vedoucí odboru životního prostředí a výstavby
MěÚ Rožnov p. Radh.

Městský úřad Rožnov pod Radhoštěm

Odbor životního prostředí a výstavby

Letenská 1918, 756 61 Rožnov pod Radhoštěm

Spis.zn.: MěÚ/OŽPV/085461/2021/VH/PšA-231/ZS

Rožnov pod Radhoštěm, dne 14.10.2021

Č.j.: MěÚ-RpR/085808/2021

Vyřizuje: Oprávněná úřední osoba - Ing. Aneta Pšenicová

tel.: 571 661 285, email: aneta.psenicova@roznov.cz



MRPRSS03177831

Město Zubří
U Domoviny 234
756 54 Zubří

které zastupuje

MSS - projekt s.r.o., IČO 26849836, Michelská 580/63, Michle, 141 00 Praha4

ZÁVAZNÉ STANOVISKO

Závazná část:

Městský úřad Rožnov pod Radhoštěm, odbor životního prostředí, jako vodoprávní úřad příslušný podle § 106 odst. 1 zákona č. 254/2001 Sb., o vodách a o změně některých zákonů (vodní zákon), ve znění pozdějších předpisů (dále jen "vodní zákon"), a speciální stavební úřad příslušný podle § 15 odst. 4 vodního zákona a § 15 odst. 1 zákona č. 183/2006 Sb., o územním plánování a stavebním řádu (stavební zákon), ve znění pozdějších předpisů (dále jen "stavební zákon"), a podle § 136 zákona č. 500/2004 Sb., správní řád, ve znění pozdějších předpisů (dále jen "správní řád"), po posouzení žádosti, kterou dne 11.10.2021 podalo

Město Zubří, IČO 00304492, U Domoviny 234, 756 54 Zubří

které zastupuje

MSS - projekt s.r.o., IČO 26849836, Michelská 580/63, Michle, 141 00 Praha 4

(dále jen "stavebník"), ve věci vydání závazného stanoviska ke stavbě vodního díla:

„Propojovací chodník Zubří – Staré Zubří, ul. Starozuberská - 1. část (Staré Zubří)“

-ULIČNÍ VPUSTI UV4, UV5,UV6 a UV7

(dále jen "záměr") na pozemku parc. č. 5453, 5454, 5436/31, 5434/1 v katastrálním území Zubří, **vydává** podle § 94j odst. 2 stavebního zákona a § 136 a § 149 odst. 1 a 2 správního řádu a § 15 vodního zákona

kladné závazné stanovisko

k povolení výše uvedeného vodního díla.

Popis stavby:

- součástí stavebního objektu chodníku jsou také nové uliční vpusti vč. přípojek,
- nové uliční vpusti UV4, UV5, UV6 a UV7 budou napojeny do vodoteče přes silnici, výustní objekty budou opevněny pomocí kamenné rovnaniny do betonu.

Dotčený orgán podle § 94j odst. 2 stavebního zákona stanoví podmínky pro provedení stavby:

1. Stavba bude provedena podle projektové dokumentace, kterou vypracoval autorizovaný technik pro stavby vodního hospodářství a krajinného inženýrství Ing. Romana Kašparová, ČKAIT 1301560; případné změny musí být projednány s vodoprávním úřadem.
2. Nutno respektovat vyjádření správce vodního toku Lesů ČR, s.p., Oblastní ředitelství jižní Morava vydané dne 03.09.2021 pod č.j.: LCR942/117882/2021:
 - v místě vyústění nových uličních vpustí do koryta bude břeh zpevněn kamennou rovnáninou do betonu v délce 1,5 m od osy na každou stranu,
 - parametry vyústního objektu: délka 3,0 m, výška totožná s hloubkou, sklon kamenné rovnániny bude odvozen od sklonu stávajícího břehu, minimální hloubka založení kamenné rovnániny pode dnem 50 cm, zaústění výustní roury min. 50 cm nade dnem, kanalizační roura nesmí zasahovat do průtočného profilu koryta (bude seříznuta s terénem),
 - u RD č.p. 1234, km stavby cca 1,600 bude kolem Starozuberského potoka ponechán průjezd v šířce 4,0 m pro stavební mechanizaci (pohledově po proudu potoka, pravý břeh před vtokem do mostního profilu silnice, následuje soutok s Romanovským potokem) za účelem údržby stavebních objektů HB oprav nebo bude chodník pojezdu těžkých mechanismů přizpůsoben – jedná se o manipulační a ochranné pásmo potoka,
 - pokud vlivem zvýšených průtoků v korytě dojde k narušení dna nebo břehů a následně poškození chodníků a staveb s ním souvisejících – dešťové kanalizace a výustních objektů do potoků – správa toků nebude odpovídat za škody způsobené na těchto stavbách,
 - případné kácení břehového porostu musí být předem projednáno se správcem toku,
 - zaústění do vodoteče bude provedeno v souladu s TNV 75 2131 – Odběrné a výpustné objekty na vodních tocích navrhování,
 - vlastník stavby bude respektovat § 52 odst. 2 zákona č. 254/2001 Sb., v platném znění,
 - dle PD bude stavbou (zaústěním dešťových kanalizací UV4, UV5 a UV6) dotčen pozemek parc. č. 5436/31 v k.ú. Zubří ve vlastnictví ČR – právo hospodařit vedeno na Lesy České republiky, s.p., Přemyslova 1106/19, Nový Hradec Králové, 500 08, Hradec Králové, s čímž souhlasíme,
 - výustními objekty v korytě vodního toku nebude omezena činnost správce vodního toku,
 - správce vodního toku bude přizván ke kontrole provedených výustních objektů před kolaudací stavby a jeho připomínky budou respektovány.
3. Při provádění stavby budou dodrženy základní technické požadavky pro vodní díla a obecné technické požadavky na stavební konstrukce vodních děl podle vyhlášky č. 590/2002 Sb., o technických požadavcích pro vodní díla.
4. Jelikož se jedná o stavbu vodního díla, bude stavba prováděna dodavatelsky. Stavebník je povinen v průběhu realizace stavby dodržet povinnosti a podmínky uvedené v § 152 stavebního zákona a dodržovat podmínky obsažené ve stanoviscích dotčených orgánů a správců sítí.
5. Při provádění stavby budou dodrženy tyto další podmínky a povinnosti:
 - a) Jelikož vodní dílo není jednoduchá ani drobná stavba, je stavebník povinen zajistit realizaci vodního díla prostřednictvím oprávněného stavebního podnikatele.

Podklady pro vydání závazného stanoviska:

- projektová dokumentace, kterou vypracoval autorizovaný technik pro stavby vodního hospodářství a krajinného inženýrství Ing. Romana Kašparová, ČKAIT 1301560
- vyjádření správce vodního toku Lesů ČR, s.p., Oblastní ředitelství jižní Morava vydané dne 03.09.2021 pod č.j.: LCR942/117882/2021
- plnou mocí uzavřenou mezi Městem Zubří, zastoupené starostou Ing. Lubomírem Vaculínem a společností MSS - projekt s.r.o., zastoupené jednatelekou společností Alenou Tlaškovou ze dne 29.07.2021
- informace o pozemku.

Vodoprávní úřad posoudil předložené podklady a zjistil, že jsou úplné a splňují požadavky pro povolení stavby ve společném řízení souboru staveb uvedené v ustanoveních vodního a stavebního zákona. Byla předložena úplná a přehledná dokumentace stavby zpracovaná oprávněnou osobou.

Vodoprávní úřad přezkoumal předloženou žádost včetně doložených podkladů z hledisek uvedených v ustanoveních vodního zákona a stavebního zákona a zjistil, že jejím uskutečněním nebo užíváním nejsou ohroženy zájmy chráněné zákony a zvláštními předpisy. Při přezkoumání žádosti a na základě shromážděných právně významných skutečností nebyly shledány důvody bránící vydání kladného závazného stanoviska.

Poučení:

Proti tomuto závaznému stanovisku se nelze odvolat. Nezákonné závazné stanovisko lze zrušit nebo změnit v přezkumném řízení. Podle § 149 odst. 1 správního řádu závazné stanovisko není samostatným rozhodnutím ve správním řízení. Obsah závazného stanoviska je závazný pro výrokovou část rozhodnutí stavebního úřadu. Nezákonné závazné stanovisko lze zrušit nebo změnit pouze v rámci odvolacího řízení proti rozhodnutí, které bylo závazným stanoviskem podmíněno.

OTISK ÚŘEDNÍHO RAZÍTKA

Ing. Aneta Pšenická, v.r.
referent odboru životního prostředí a výstavby

Obdrželi:

účastníci (dodejky)
MSS - projekt s.r.o., IDDS: ba7n2p2

ostatní
MěÚ Rožnov p/R, odbor ŽP a výstavby, oddělení výstavby, Letenská č.p. 1918, 756 61 Rožnov pod
Radhoštěm 1

Vypraveno: 14.10.2021

Městský úřad Rožnov pod Radhoštěm

Odbor životního prostředí a výstavby

Letenská 1918, 756 61 Rožnov p. R.

Spis.zn.: MěÚ/OŽPV/081699/OH/PŠA-249.6

Rožnov pod Radhoštěm, dne 30.09.2021

Č.j.: MěÚ-RpR/082682/2021

Vyřizuje: oprávněná úřední osoba – Ing. Aneta Pšenicová

Tel.: 571 661 285, e-mail: aneta.psenicova@roznov.cz

MSS – projekt s.r.o., IČ: 26849836

Žerotínova 992

755 01 Vsetín

VYJÁDRĚNÍ

Městský úřad Rožnov pod Radhoštěm, odbor životního prostředí a výstavby, dle § 146 odst. 3 písm. b) zákona č. 541/2020 Sb., o odpadech, v platném znění, obdržel dne 30.09.2021 žádost o vyjádření k projektové dokumentaci stavby „**Propojovací chodník Zubří – Staré Zubří, ul. Starozuberská – 1. část (Staré Zubří)**“ na pozemcích parc. č. 5453, 5454, 4093/45, 4095/6, 5436/31, 4095/2, 4094/2, 4095, 5434/1, 4886/1 a 5434/13 v k. ú. Zubří pro účel společného územního a stavebního řízení.

Investor: Město Zubří, IČ: 00304492, U Domoviny 234, 756 54 Zubří, zastoupené Ing. Lubomírem Vaculínem – starostou města

Zastoupen na základě plné moci ze dne 29. 7. 2021 spol. MSS - projekt s.r.o., IČ: 26849836, sídlem Michelská 580/63, 140 00 Praha 4, provozovna: Žerotínova 992, 755 01 Vsetín, zast. Alenou Tlaškovou, jednatelekou společnosti.

Projektovou dokumentaci vypracovala spol. MSS - projekt s.r.o., Bc. Jan Hřibek, hlavní projektant Ing. Martin Mynářík, ČKAIT 1301261, zodp. projektant Ing. Milan Koňář, ČKAIT 1301681, datum zpracování 05/2021.

Předložená dokumentace řeší novostavbu chodníků, dále se jedná o stavební úpravy stávající silnice v rozsahu stavební údržby. Stavba je navržena jako komunikace pro chodce s veškerým technickým příslušenstvím a zabezpečením (komunikace pro pěší). Stavba je členěna na následující stavební objekty: SO 101 – Chodník a SO 102 – Účelové odvodnění komunikace.

SO 101 Chodník – Uvažovaný chodník je navržen z důvodu vymístění chodců ze silnice III/01878 v daném úseku zastavěného území. Šířka chodníku je 1,55 m. Chodník je navržen pro obousměrný jednopruhový provoz při šířce 1 x 1,0 m, s bezpečnostním odstupem od silnice 0,5 m. Nový chodník bude tvořen zámkovou dlažbou. Od silnice bude chodník oddělen pomocí silniční obruby s nášlapem + 0,15 m. Celková délka chodníku je 535 m. V místě křížení sjezdů k RD bude chodník u silnice snížen pomocí dvojice přechodových obrubníků a nájezdové obruby osazené v rozmezí +0,02 až 0,05 od nivelety silnice. Samotná plocha chodníku bude snížena pomocí rampy o max. sklonu 12,5 %. V místě křížení místních, nebo účelových komunikací bude taktéž snížena niveleta chodníku a vybudováno nové místo pro přecházení.

Úprava silnice – chodník je navržen tak, aby respektoval stávající trasování a sklonové poměry silnice. V dotčeném úseku je chodník navržen ve vzdálenosti 3,00 m od stávající osy silnice. Rozhraní mezi silnicí a chodníkem bude tvořit líc silniční obruby, napojení na stávající vozovku bude provedeno pomocí tzv. stupňovitého napojení vozovkových vrstev. V místech, kde umístěním silniční obruby vznikne nutnost odvodnění silnice, jsou navrženy nové uliční vpusti při okraji silnice.

Chodník podél silnice III/01878 (lokalizace pomocí staničení silnice):

V **km 1,070 až 1,130 vlevo** je uvažováno prohloubení stávajícího příkopu do hl. min. 0,5 m od přilehlého okraje silnice. Příkop bude napojen do stávajícího vsakovacího příkopu, který pokračuje dále protisměrem staničení. Do prohloubeného příkopu je napojeno nové účelové odvodnění komunikace.

V **km 0,151** je uvažován začátek úseku výstavby chodníku. Trasa chodníku navazuje na související

výstavbu zastávek „Chodníky a zastávky na ulici Starozuberská“.

V km 1,162 je uvažováno křížení chodníku s novou účelovou komunikací. Délka křížení je 6,11 m. Snížení nivelety chodníku je uvažováno pomocí ramp a chodník bude vytažen podél napojovacích oblouků $R = 4$ m.

V km 1,179 je navržen nový sjezd na silnici přes chodník š. 6,00 m

V km 1,206 je navržena úprava stávajícího sjezdu na silnici na š. 6,00 m v místě křížení chodníku.

V km 1,224 je navržen nový sjezd na silnici přes chodník š. 6,00 m

V km 1,245 je navržen nový sjezd na silnici přes chodník š. 6,00 m

V km 1,281 je uvažováno křížení chodníku se stávající účelovou komunikací. Délka křížení je 7,06 m. Snížení nivelety chodníku je uvažováno pomocí ramp a chodník bude mírně vytažen podél napojovacích oblouků $R = 5$ m.

V km 1,317 je navržena úprava stávajícího sjezdu na silnici na š. 6,00 m v místě křížení chodníku.

V km 1,368 je navržen nový sjezd na silnici přes chodník š. 4,00 m v místě křížení chodníku.

V km 1,397 navržen nový sjezd na silnici přes chodník š. 4,00 m v místě křížení chodníku.

V km 1,419 je navržena úprava stávajícího sjezdu na silnici na š. 5,50 m v místě křížení chodníku.

V km 1,456 je uvažováno křížení chodníku se stávající účelovou komunikací. Délka křížení je 6,14 m. Snížení nivelety chodníku je uvažováno pomocí ramp a chodník bude křížit komunikaci v místě napojovacích oblouků $R = 5$ m.

V km 1,472 je navržena úprava stávajícího sjezdu na silnici na š. 6,00 m v místě křížení chodníku.

V km 1,503 je navržena úprava stávajícího sjezdu na silnici na š. 5,50 m v místě křížení chodníku.

V km 1,511 navržen nový sjezd na silnici přes chodník š. 5,00 m v místě křížení chodníku.

V km 1,552 je navržena úprava stávajícího sjezdu na silnici na š. 6,00 m v místě křížení chodníku.

V km 1,580 navržen nový sjezd na silnici přes chodník š. 6,00 m v místě křížení chodníku.

V km 1,608 je uvažováno křížení chodníku se stávající účelovou komunikací. Délka křížení je 4,61 m. Za křížením je uvažována návaznost na lávku přes Starozuberský potok. Tato lávka je související výstavbou a je předmětem samostatné projektové dokumentace.

V km 1,623 je navržena úprava stávajícího sjezdu na silnici na š. 6,00 m v místě křížení chodníku.

V km 1,656 a 1,661 je navržena úprava stávajícího dvojitého sjezdu na silnici na š. 10,00 m v místě křížení chodníku. Na vzdálenější straně bude osazena dlažba s umělou vodící linií. (vodící drážkou).

V km 1,671 je navrženo nové místo pro přecházení přes silnici III/01878 dl. 6,18 m. Na pravé straně silnice poté chodník navazuje na stávající místní komunikaci a přes místo pro přecházení dl. 3,84 m je napojen na stávající chodník.

V km 1,680 je navržena úprava stávajícího sjezdu na silnici na š. 4,84 m v místě křížení chodníku.

V km 1,686 je navržen konec úseku nového chodníku a navazuje na stávající chodník v místě nástupiště.

Uliční vpusti – Součástí stavebního objektu chodníku jsou také nové uliční vpusti v okraji silnice. Ty jsou navrženy v nejnižších místech v okraji komunikace v rozmezí přibližně 50 m. Zaústění je navrženo pomocí přípojek DN 150 do stoky účelového odvodnění komunikace (UV 1, UV 2), případně bude přípojka přetažena pod konstrukcí vozovky do koryta vodoteče (UV 4 až UV 7).

Zde bude vybudován výustní objekt - zpevnění vyústění přípojky bude provedeno pomocí kamenné dlažby tl. 200 mm do betonového lože tl. 100 mm. Jedna uliční vpust' (UV 3) je vyústěna do vsakovací jímky o objemu 6 m³ (hl. min 2 m), umístěné v blízkosti tělesa chodníku.

SO 102 – Účelové odvodnění komunikace – V rámci stavby chodníku je za účelem vyústění dvou uličních vpustí navrženo účelové odvodnění komunikace (zatravnění příkopu) dl. 159 m. Odvodnění je navrženo v dimenzi DN 250, materiál stoky je uvažován z KGEM PVC-U potrubí s odolností SN 12. Na trase jsou navrženy dvě průběžné a jedna koncová revizní plastová šachta DN 425. Odvodnění bude vyústěno do příkopu, který bude prohlouben do hl. 0,5 až 0,1 m, podél silnice v dl. 60 m a vyústěn do stávajícího vsakovacího příkopu, který dále pokračuje proti směru staničení silnice vlevo. Vyústění bude opatřeno kamennou dlažbou do bet. lože. Prohloubený příkop bude ohumusován a oset travním semenem.

Dle zákona č. 541/2020 Sb., o odpadech, v platném znění, § 146 odst. 3 písm. b)

k předložené dokumentaci – odbor životního prostředí a výstavby Městského úřadu Rožnov pod Radhoštěm jako příslušný orgán státní správy na úseku odpadového hospodářství s realizací stavebních úprav stávající silnice souhlasí bez připomínek.

Upozornění:

S odpady vznikajícími při výstavbě a provozu musí být nakládáno v souladu se zákonem č. 541/2020 Sb., o odpadech, v platném znění (dále jen „zákon o odpadech“) a v souladu se zásadami uvedenými v kapitole odpadů v předložené projektové dokumentaci.

Původce odpadů stavby je povinen dle § 94 zákona o odpadech, vést průběžnou evidenci o odpadech a způsobech nakládání s nimi.

Dle § 15 odst. 2, písm. f) zákona o odpadech, při odstraňování stavby, provádění stavby nebo údržbě stavby dodržet postup pro nakládání s vybouranými stavebními materiály určenými pro opětovné použití, vedlejšími produkty a stavebními a demoličními odpady tak, aby byla zajištěna nejvyšší možná míra jejich opětovného použití a recyklace.

Odůvodnění:

V předložené projektové dokumentaci je podrobně řešena kapitola nakládání s odpady v souladu se zákonem o odpadech. V rámci stavby se předpokládá vznik těchto druhů odpadů:

17 03 02	O	asfaltové směsi obsahující neuvedené pod číslem 17 03 01	- 30 t
17 05 04	O	zemina a kamení neuvedené pod číslem 17 05 03	- 300 t

Zemina vytěžená při zemních pracích bude zpětně využita v rámci stavby. Přebytečná zemina bude odvezena na skládku.

Odpady budou předány k využití či odstranění oprávněným osobám majícím souhlas k jejich převzetí dle § 21 zákona o odpadech. Odpady budou zařazeny dle vyhlášky č. 93/2016 Sb. Sb., Katalog odpadů.

Po ukončení prací stavebník předloží ke kolaudaci stavby doklady o předání odpadů oprávněné organizaci, popř. likvidaci odpadů nebo jejich využití. Předání odpadů bude doloženo průkaznými doklady (např. vážní listky, předávací listy odpadu, faktury). Doložení pouze čestným prohlášením není dostačující.

Dále by měl stavebník dodržet způsob nakládání s odpady tak, jak je uveden v projektové dokumentaci, zejména upřednostnění využití a recyklace stavebních odpadů v souladu s platnou legislativou.

Vše výše uvedené bude zajištěno v souladu se zákonem o odpadech a dalšími právními předpisy platnými v době provádění stavby.

Městský úřad Rožnov pod Radhoštěm jako příslušný orgán státní správy na úseku odpadového hospodářství proto s realizací stavebních úprav stávající silnice souhlasil bez připomínek.

OTISK ÚŘEDNÍHO RAZÍTKA

Ing. Aneta Pšenická, v.r.
referent odboru životního prostředí a výstavby

Městský úřad Rožnov pod Radhoštěm

Odbor dopravy, silniční správní úřad

Letenská 1918, 756 61 Rožnov pod Radhoštěm

Rožnov pod Radhoštěm 2. 11. 2021

Datum vypravení: 2. 11. 2021

Spisová značka: MěÚ-RpR/OD/088587/2021/DM

Č.j: MěÚ-RpR/088828/2021

Vyřizuje: oprávněná úřední osoba – Mgr. Dagmar Malinová, tel: 571661210

Město Zubří, U Domoviny 234, 756 54 Zubří, IČ: 00304492 v zastoupení MSS – projekt s.r.o., Michelská 580/63, Michle, 140 00 Praha 4, IČ: 26849836

ROZHODNUTÍ o zvláštním užívání komunikace

Městský úřad Rožnov pod Radhoštěm, odbor dopravy v působnosti silničního správního úřadu podle § 40 odst. 4 písm. a) zákona č. 13/1997 Sb., o pozemních komunikacích v platném znění (dále jen zákon č. 13/1997 Sb.) a jako správní orgán věcně a místně příslušný podle ustanovení § 10 a § 11 odst. 1 písm. a) zákona č. 500/2004 Sb., správního řádu v platném znění, posoudil Vaši žádost ze dne 20. 10. 2021 podle § 25 odst. 6 písm. d) zákona o pozemních komunikacích a podle § 40 odst. 10 vyhlášky č. 104/1997 Sb., kterou se provádí zákon o pozemních komunikacích a s předchozím souhlasem vlastníka dotčené komunikace

p o v o l u j e zvláštní užívání silnice III/01878

žadatel: Město Zubří, U Domoviny 234, 756 54 Zubří, IČ: 00304492 v zastoupení MSS – projekt s.r.o., Michelská 580/63, 140 00 Praha 4, IČ: 26849836

v místě: silnice III/01878 v uzlovém úseku Staré Zubří v km 1,151 – 1,687 dojde k vybudování levostranného chodníku a v km 1,669 – 1,681 k vybudování pravostranného chodníku, pozemek parc. č. 5453 a č. 5454 v k. ú. Zubří

účel: umístění inženýrských sítí pro stavbu: „Propojovací chodník Zubří - Staré Zubří, ul. Starozuberská – 1. část (Staré Zubří)“ Křížení silnice III/01878 pro uložení přípojek uličních vpustí bezvýkopovou technologií.

na dobu: životnosti

osoba odpovědná za průběh zvláštního užívání: Město Zubří, U Domoviny 234, 756 54 Zubří, IČ: 00304492, starosta Ing. Lubomír Vaculín, tel.: 571 757 051.

při splnění následujících podmínek:

1. Chodník bude od vozovky silnice III/01878 oddělen zvýšenou obrubou a dvourádkem z žulových kostek. Obruba bude umístěna min. 3,0 m od stávající osy vozovky a v místě oboustranné obruby (místo pro přecházení) bude šířka vozovky min. 6,0 m. K nově položené obrubě bude osazeno 7 ks nových dešťových vpustí vč. kalových košů s napojením do nové dešťové kanalizace, do vodního toku (vč. opevnění výústního objektu) a do vsakovací jímky. Součástí stavby je vyústění nově navržené dešťové kanalizace do silniční příkopy, která bude prohloubena do hl. 0,5 m v délce cca 60 m a která navazuje na stávající vsakovací příkop až k propustku pod silnicí III/01878. Kabel a sloupky veřejného osvětlení budou v rámci stavby přeloženy mimo silniční těleso silnice III/01878.
2. Před vlastní realizací stavby je povinen zhotovitel požádat silniční správní úřad o povolení zvláštního užívání pozemní komunikace dle § 25 odst. 6 písm. c) bod 3 (provádění stavebních prací) zákona č. 13/1997 Sb., o pozemních komunikacích ve znění pozdějších předpisů a prováděcí vyhlášky č. 104/1997 Sb., v platném znění.

Účastníci řízení podle § 27 odst. 1 zákona č. 500/2004 Sb. správní řád v platném znění:
Město Zubří, U Domoviny 234, 756 54 Zubří, IČ: 00304492

Odůvodnění:

Městský úřad Rožnov pod Radhoštěm, odbor dopravy jako příslušný silniční správní úřad obdržel dne 20. 10. 2021 žádost Města Zubří, U Domoviny 234, 756 54 Zubří, IČ: 00304492 v zastoupení MSS – projekt s.r.o., Michelská 580/63, Michle, 140 00 Praha 4, IČ: 26849836 o povolení zvláštního užívání silnice III/01878, pozemek parcela č. 5453 a č. 5454, v uzlovém úseku Staré Zubří pro stavbu: „Propojovací chodník Zubří – Staré Zubří, ul. Starozuberská – 1. část (Staré Zubří)“. Uvedeným dnem bylo zahájeno správní řízení o povolení zvláštního užívání komunikace.

V souladu s ust. § 27 odst. 1 a 3 správního řádu a § 25 odst. 1 zákona č. 13/1997 Sb., o pozemních komunikacích byli jako účastníci řízení určeni:

Město Zubří, U Domoviny 234, 756 54 Zubří, IČ: 00304492

Ředitelství silnic Zlínského kraje, příspěvková organizace, K majáku 5001, 761 23 Zlín

Silniční správní úřad ve správním řízení přezkoumal předloženou žádost a zjistil, že jejím uskutečněním nejsou ohroženy zájmy chráněné zákonem o pozemních komunikacích, předpisy vydanými k jeho provedení a zvláštními předpisy. Protože byly splněny zákonné podmínky pro vydání tohoto rozhodnutí, kterými jsou předchozí souhlasy vlastníka pozemní komunikace Ředitelství silnic Zlínského kraje, příspěvková organizace, K majáku 5001, 761 23 Zlín, Smlouva o podmínkách a právu provést stavbu č. SML/0576/21 „Propojovací chodník Zubří – Staré Zubří, ul. Starozuberská – 1. část (Staré Zubří)“ povolil silniční správní úřad zvláštní užívání komunikace za podmínek stanovených ve výroku tohoto rozhodnutí. Povolení ke zvláštnímu užívání nezbavuje uživatele povinnosti k náhradám za poškození nebo znečištění pozemní komunikace.

Poučení účastníků:

Proti tomuto rozhodnutí se mohou účastníci řízení odvolat do 15 dnů ode dne jeho oznámení ke Krajskému úřadu Zlínského kraje, odboru dopravy a silničního hospodářství, tř. T. Bati 21, Zlín podáním u Městského úřadu Rožnov pod Radhoštěm, odboru dopravy, Letenská 1918, Rožnov pod Radhoštěm (81, 83 správního řádu).

otisk úředního razítka

Mgr. Dagmar Malinová
samostatný odborný referent odboru dopravy
(dokument opatřen elektronickým podpisem)

Účastníci doručky:

MSS – projekt s.r.o, Žerotínova 992, 755 01 Vsetín, *zastupující Město Zubří, U Domoviny 234*

Ředitelství silnic Zlínského kraje, Oddělení majetkové správy, Jiráskova 35, Valašské Meziříčí

Poplatek:

Za vydání tohoto rozhodnutí je žadatel povinen zaplatit správní poplatek ve výši 1000,-Kč, dle zákona č. 634/2004 Sb., o správních poplatcích.

Městský úřad Rožnov pod Radhoštěm

Odbor dopravy, silniční správní úřad

Letenská 1918, 756 61 Rožnov pod Radhoštěm

Rožnov pod Radhoštěm 9. 11. 2021

Datum vypravení: 9. 11. 2021

Spisová značka: MěÚ-RpR/OD/090305/2021/DM

Čj:MěÚ-RpR/095596/2021

Vyřizuje: oprávněná úřední osoba – Mgr. Dagmar Malinová, tel: 571661210

Město Zubří, U Domoviny 234, 756 54 Zubří, IČ: 00304492 v zastoupení na základě plné moci MSS-projekt s.r.o., Michelská 580/63, 140 00 Praha 4, IČ: 26849836

ROZHODNUTÍ

o připojení

Městský úřad Rožnov pod Radhoštěm, odbor dopravy v působnosti silničního správního úřadu podle ust. § 40 odst. 4 písm. a) zákona č. 13/1997 Sb., o pozemních komunikacích ve znění pozdějších předpisů posoudil Vaši žádost ze dne 2. 11. 2021 podle § 10 odst. 4 písm. a) a b) zákona č. 13/1997 Sb., o pozemních komunikacích v platném znění a podle § 12 vyhlášky č. 104/1997 Sb., v platném znění, kterou se provádí zákon o pozemních komunikacích a jako správní orgán věcně a místně příslušný podle ustanovení § 10 a § 11 odst. 1 písm. b) zákona č. 500/2004 Sb. s předchozím souhlasem vlastníka dotčené pozemní komunikace Ředitelství silnic Zlínského kraje, příspěvková organizace, K majáku 5001, 761 23 Zlín a Policie ČR, Dopravního inspektorátu Vsetín

povoluje

- žadatel:** Město Zubří, U Domoviny 234, 756 54 Zubří, IČ: 003 04492 v zastoupení na základě plné moci MSS – projekt s.r.o., Michelská 580/63, 141 00 Praha 4, IČ: 26849836
- připojení:** sousedních nemovitostí a účelových komunikací zřízením a úpravou sjezdů ze silnice III/01878 v uzlovém úseku Staré Zubří, parcela silničního pozemku č. 5453 a č. 5454 v km 1, 162, 1,179, 1,206, 1,224, 1,245, 1,281, 1,317, 1,368, 1,397, 1,419, 1,456, 1,472, 1,503, 1,511, 1,552, 1,580, 1,608, 1,623, 1,656, 1,661 a 1,680 v k. ú. Zubří
- z důvodu:** v rámci stavby: „Propojovací chodník Zubří – Staré Zubří, Zubří, ul. Starozuberská – 1. část (Staré Zubří)“

Rozhodnutí je vázáno splněním následujících podmínek:

1. Připojení bude provedeno podle projektové dokumentace „Propojovací chodník Zubří – Staré Zubří, ul. Starozuberská – 1. část (Staré Zubří)“ zpracované zodpovědným projektantem Ing. Milan Koňář.
2. Úprava připojení v intravilánu obce Zubří je řešeno napojením ze silnice III/01878 přes chodníkový přejezd žlab na pozemky jednotlivých RD vše v k. ú. Zubří a bude provedeno tak, aby vyhovovalo bezpečnosti silničního provozu.
3. Bude odstraněna vegetace v místě rozhledového trojúhelníku.
4. Po celou dobu existence připojení bude zajištěno, aby požadovaným rozhledům nebránily přechodné překážky (např. vegetace, shrnutý nebo navátý sníh). Tyto přechodné překážky budou v případě výskytu odstraňovány.

5. V místě sjezdů a připojení budou osazeny nájezdové obruby a v místě přecházení nebo vstupů z chodníku na vozovku budou obruby sníženy.

Účastníci řízení podle § 27 odst. 1 zákona č. 500/2004 Sb., správní řád v platném znění:

Město Zubří, U Domoviny 234, 756 21 Zubří, IČ: 00304492

Odůvodnění:

Městský úřad Rožnov pod Radhoštěm, odbor dopravy, jako příslušný silniční správní úřad obdržel dne 2. 11. 2021 žádost o povolení připojení sousedních nemovitostí a účelových komunikací zřízením a úpravou sjezdů ze silnice III/01878 v uzlovém úseku Staré Zubří, parcela silničního pozemku č. 5453 a č. 5454 v km 1,162, 1,179, 1,206, 1,224, 1,245, 1,281, 1,317, 1,368, 1,397, 1,419, 1,456, 1,472, 1,503, 1,511, 1,552, 1,580, 1,608, 1,623, 1,656, 1,661 a 1,680 v k. ú. Zubří v rámci stavby: „Propojovací chodník Zubří – Staré Zubří, ul. Starozuberská – 1. část (Staré Zubří)“. Uvedeným dnem bylo zahájeno správní řízení ve výše uvedené věci.

Silniční správní úřad ve smyslu ustanovení § 47 odst. 1 zákona č. 500/2004 Sb., správní řád pod č. j.: MěU-RpR/092335/2021 ze dne 2. 11. 2021 oznámil zahájení správního řízení známým účastníkům řízení a příslušnému orgánu Policie České republiky.

Silniční správní úřad stanovil, že ve lhůtě 5 dnů od doručení tohoto oznámení mohou účastníci řízení uplatnit své námítky a připomínky a příslušný orgán Policie České republiky své stanovisko.

Silniční správní úřad v provedeném řízení přezkoumal předloženou žádost z hledisek uvedených v § 12 vyhlášky č. 104/1997 Sb., kterou se provádí zákon o pozemních komunikacích, ve znění pozdějších předpisů, projednal ji s účastníky řízení a dotčenými správními úřady a zjistil, že jejím uskutečněním nejsou ohroženy zájmy chráněné zákonem o pozemních komunikacích, předpisy vydanými k jeho provedení a zvláštními předpisy.

Stanoviska sdělili: Ředitelství silnic Zlínského kraje, Smlouva o podmínkách a právu provést stavbu č. SML/0576/21, „Propojovací chodník Zubří – Staré Zubří, ul. Starozuberská – 1. část (Staré Zubří)“ ze dne 6. 10. 2021 a Policie ČR, Dopravní inspektorát Vsetín č. j.: KRPZ-76296-3/ČJ-2021-151506 ze dne 8. října 2021. Technické podmínky připojení byly zapracovány do výrokové části rozhodnutí. Protože byly splněny zákonné podmínky pro vydání tohoto rozhodnutí, kterými jsou, předchozí souhlas vlastníka komunikace a stanovisko příslušného orgánu Policie České republiky, povolil silniční správní úřad připojení sousední nemovitosti na pozemní komunikaci zřízením sjezdu za podmínek stanovených ve výroku tohoto rozhodnutí.

Poučení o odvolání:

Proti tomuto rozhodnutí se mohou účastníci řízení odvolat do 15 dnů ode dne jeho oznámení ke Krajskému úřadu Zlínského kraje, odboru dopravy a silničního hospodářství, tř. T. Bati 21, Zlín podáním u Městského úřadu Rožnov pod Radhoštěm, odboru dopravy, Letenská 1918, 756 61 Rožnov pod Radhoštěm.

otisk úředního razítka

Mgr. Dagmar Malinová
samostatný odborný referent odboru dopravy
(dokument opatřen elektronickým podpisem)

Doručí se:

Účastníci řízení

MSS-projekt s.r.o., Žerotínova 992, 755 01 Vsetín *zastupující Město Zubří, U Domoviny 234, 756 54 Zubří*

Ředitelství silnic Zlínského kraje, Oddělení majetkové správy, Jiráskova 35, 757 01 Valašské Meziříčí
(datová schránka)

Dotčené správní úřady:

Policie České republiky, Dopravní inspektorát, Hlásenka 1516, 755 23 Vsetín (datová schránka)

**VYJÁDŘENÍ O EXISTENCI SÍTĚ ELEKTRONICKÝCH KOMUNIKACÍ
společnosti CETIN a.s.
(„Vyjádření“)**

**A VŠEOBECNÉ PODMÍNKY OCHRANY SÍTĚ ELEKTRONICKÝCH KOMUNIKACÍ
společnosti CETIN a.s.
(„Všeobecné podmínky ochrany SEK“)**

toto Vyjádření a Všeobecné podmínky ochrany SEK je vydané dle ustanovení § 101 zákona č. 127/2005 Sb., o elektronických komunikacích a o změně některých souvisejících zákonů, v účinném znění („**Zákon o elektronických komunikacích**“), a dle ustanovení § 161 zákona č. 183/2006 Sb., o územním plánování a stavebním řádu, v účinném znění („**Stavební zákon**“), a dle příslušných ustanovení zákona č. 89/2012 Sb., občanský zákoník, v účinném znění („**Občanský zákoník**“)

Číslo jednací: 743121/21

Číslo žádosti: 0121 216 054 („Žádost“)

Název akce („Stavba“)		Propojovací chodník Zubří ? Staré Zubří, ul. Starozuberská ? 1. část (Staré Zubří)	
Důvod vydání Vyjádření („Důvod vyjádření“)		Společné územní a stavební řízení	
Žadatel	MSS - projekt s.r.o.		
Stavebník	Město Zubří, U Domoviny 234, Zubří, 75654		
Zájmové území	Okres	Vsetín	
	Obec	Zubří	
	Kat. území / č. parcely	Zubří	
Platnost Vyjádření		2. 8. 2023 („Den konce platnosti Vyjádření“)	

Žadatel Žádostí určil a vyznačil Zájmové území, jakož i určil Důvod Vyjádření.

Na základě určení a vyznačení Zájmového území Žadatelem a na základě určení Důvodu Vyjádření vydává společnost CETIN a.s. následující Vyjádření:

Dojde ke střetu se sítí elektronických komunikací (dále jen „SEK“) společnosti CETIN a.s.

- (I) Na Žadatelem určeném a vyznačeném Zájmovém území se vyskytuje SEK společnosti CETIN a.s.;
- (II) Společnost CETIN a.s. za podmínky splnění bodu (III) tohoto Vyjádření souhlasí, aby Stavebník a/nebo Žadatel, je-li Stavebníkem v Zájmovém území vyznačeném v Žádosti, provedl Stavbu a/nebo činnosti povolené příslušným správním rozhodnutím vydaným dle Stavebního zákona;
- (III) Stavebník a/nebo Žadatel, je-li Stavebníkem, je povinen
 - (i) dodržet tyto níže uvedené podmínky, které byly stanovené POS, tak jak je tento označen ve Všeobecných podmínkách ochrany SEK

Číslo jednací: 743121/21

Číslo žádosti: 0121 216 054

- Musí být dodržena příslušná prostorová norma a potřebné výkopy musí být vedeny s ohledem na vytýčené trasy tel. sítě. U obnažených částí tel. kabelů nahlásit pracovníkovi POS k provedení kontroly neporušenosti a následně provést opětovný zásyp pískem a krytí výstražnou folií. V místě křížení s trasou tel. sítě musí být prověřeno zda nedochází k hloubkové kolizi, mechanicky chránit, uložením do plastových půlených chrániček AROT nebo KOPOHALF.
 - Nad kabelovou trasou neukládejte podélné obrubníky, ani jejich betonový základ.
 - Zpevněné povrchy nad kabelovou trasou proveďte tak, aby povrch nad kabelovou trasou byl rozebíratelný; a
- (ii) řídit se Všeobecnými podmínkami ochrany SEK, které jsou nedílnou součástí Vyjádření;
- (IV) Pro případ, že bude nezbytné přeložení SEK, zajistí vždy takové přeložení SEK její vlastník, společnost CETIN a.s. Stavebník, který vyvolal překládku SEK je dle ustanovení § 104 odst. 17 Zákona o elektronických komunikacích povinen uhradit společnosti CETIN a.s. veškeré náklady na nezbytné úpravy dotčeného úseku SEK, a to na úrovni stávajícího technického řešení;

(V) Pro účely přeložení SEK dle bodu (IV) tohoto Vyjádření je Stavebník povinen uzavřít se společností CETIN a.s. Smlouvu o realizaci překládky SEK.

Vyjádření je platné pouze pro Zájmové území určené a vyznačené Žadatelem, jakož i pro Důvod Vyjádření stanovený a určený Žadatelem v Žádosti.

Vyjádření pozbývá platnosti i) v Den konce platnosti Vyjádření, ii) změnou rozsahu Zájmového území či změnou Důvodu Vyjádření uvedeného v Žádosti a/nebo iii) jakýmkoliv porušením kterékoliv povinnosti stanovené Všeobecnými podmínkami ochrany SEK, to vše v závislosti na tom, která ze skutečností rozhodná pro pozbytí platnosti Vyjádření nastane nejdříve.

Společnost CETIN a.s. vydáním tohoto Vyjádření poskytla Žadateli pro Žadatelem určené a vyznačené Zájmové území veškeré informace o SEK dostupné společnosti CETIN a.s. ke dni podání Žádosti.


Ze strany společnosti CETIN a.s. může v některých případech docházet ke zpracování Vašich osobních údajů. Ke zpracování Vašich osobních údajů dochází vždy v souladu s platnými právními předpisy. Konkrétní zásady a podmínky zpracování osobních údajů společnosti CETIN a.s. jsou dostupné na <https://www.cetin.cz/zasady-ochrany-osobnich-udaju>.

V případě dotazů k Vyjádření kontaktujte prosím asistenční linku 800 630 630.

Přílohami Vyjádření jsou:

- *Všeobecné podmínky ochrany SEK*
- *Informace k vytýčení SEK ve vlastnictví společnosti CETIN a.s.*
- *Informace o možném napojení na SEK ve vlastnictví společnosti CETIN a.s.*
- *Situační výkres (obsahuje Zájmové území určené a vyznačené Žadatelem a výřezy účelové mapy SEK)*

Vyjádření vydala společnost CETIN a.s. dne: 2. 8. 2021.



CETIN a.s.
Českomoravská 2510/19, Libeň
190 00 Praha 9
DIČ: CZ04084063

102

VŠEOBECNÉ PODMÍNKY OCHRANY SÍTĚ ELEKTRONICKÝCH KOMUNIKACÍ společnosti CETIN a.s.**1. PLATNOST VŠEOBECNÝCH PODMÍNEK**

- i) Tyto Všeobecné podmínky ochrany sítě elektronických komunikací (dále jen „VPOSEK“) tvoří součást Vyjádření (jak je tento pojem definován níže v článku 2 VPOSEK).
- ii) V případě rozporu mezi Vyjádřením a těmito VPOSEK mají přednost ustanovení Vyjádření, pokud není těmito VPOSEK stanoveno jinak.

2. DEFINICE

Níže uvedené termíny, jsou-li použity v těchto VPOSEK a uvozeny velkým písmenem, mají následující význam, není-li těmito VPOSEK a/nebo Příslušnými požadavky stanoveno výslovně jinak:

„**CETIN**“ znamená CETIN a.s. se sídlem Českomoravská 2510/19, Libeň, 190 00 Praha 9, IČO: 04084063, zapsaná v obchodním rejstříku vedeném Městským soudem v Praze pod spz. B 20623;

„**Den**“ je kalendářní den;

„**Kabelovod**“ podzemní zařízení sestávající se z tělesa Kabelovodu a kabelových komor, sloužící k zatahování kabelů a ochranných trubek;

„**Občanský zákoník**“ znamená zákon č. 89/2012 Sb., občanský zákoník, v účinném znění;

„**POS**“ je zaměstnanec společnosti CETIN, pověřený ochranou sítě, Josef Zapalac, tel.: 602 405 159, e-mail: josef.zapalac@cetin.cz;

„**Pracovní den**“ znamená Den, kromě soboty, neděle, a státních svátků a ostatních svátků ve smyslu zákona č. 245/2000 Sb., o státních svátcích, o významných dnech a o dnech pracovního klidu, v účinném znění;

„**Příslušné požadavky**“ znamená jakýkoli a každý příslušný právní předpis, vč. technických norem, nebo normativní právní akt veřejné správy či samosprávy, nebo jakékoli rozhodnutí, povolení, souhlas nebo licenci, včetně podmínek, které s ním souvisí;

„**Překládka**“ je stavba spočívající ve změně trasy vedení SEK ve vlastnictví CETIN nebo přemístění zařízení SEK ve vlastnictví CETIN; Stavebník, který Překládku vyvolal, je dle ustanovení § 104 odst. 17 Zákona o elektronických komunikacích povinen uhradit společnosti CETIN veškeré náklady na nezbytné úpravy dotčeného úseku SEK, a to na úrovni stávajícího technického řešení;

„**SEK**“ je síť elektronických komunikací ve vlastnictví CETIN;

„**Stavba**“ je stavba a/nebo činnost ve vztahu, k níž bylo vydáno Vyjádření, a je prováděna Stavebníkem a/nebo Žadatelem v souladu s Příslušnými požadavky, povolená příslušným správním rozhodnutím vydaným dle Stavebního zákona;

„**Stavebník**“ je osoba takto označená ve Vyjádření;

„**Stavební zákon**“ je zákon č. 183/2006 Sb., o územním plánování a stavebním řádu;

„**Vyjádření**“ je vyjádření o existenci sítě elektronických komunikací vydané společností CETIN dne 2. 8. 2021 pod č.j. 743121/21;

„**Zájmové území**“ je území označené Žadatelem a/nebo Stavebníkem v Žádosti;

„**Situační výkres**“ je výkres, který je přílohou Vyjádření a obsahuje Zájmové území určené a vyznačené Žadatelem v Žádosti a výřezy účelové mapy SEK;

„**Zákon o elektronických komunikacích**“ je zákon č. 127/2005 Sb., o elektronických komunikacích a o změně některých souvisejících zákonů, v účinném znění;

„**Žadatel**“ je osoba takto označená ve Vyjádření.

„**Žádost**“ je žádost, kterou Žadatel a/nebo Stavebník požádal CETIN o vydání Vyjádření.

3. PLATNOST A ÚČINNOST VPOSEK

Tyto VPOSEK jsou platné a účinné Dnem odeslání Vyjádření na i) adresu elektronické pošty Stavebníka a/nebo Žadatele uvedenou v Žádosti nebo ii) adresu pro doručení prostřednictvím poštovní přepravy uvedenou Stavebníkem a/nebo Žadatelem v Žádosti.

4. OBECNÁ PRÁVA A POVINNOSTI STAVEBNÍKA A/NEBO ŽADATELE

- (i) Stavebník, Žadatel je výslovně srozuměn s tím, že SEK je veřejně prospěšným zařízením, byla zřízena ve veřejném zájmu a je chráněna Příslušnými požadavky.

- (ii) SEK je chráněna ochranným pásmem, jehož rozsah je stanoven (a) ustanovením § 102 Zákona o elektronických komunikacích a/nebo (b) právními předpisy účinnými před Zákonom o elektronických komunikacích, není-li Příslušnými požadavky stanoveno jinak.

- (iii) Stavebník, Žadatel nebo jím pověřená třetí osoba, je povinen při provádění Stavby nebo jiných prací, při odstraňování havárií a projektování staveb, řídit se Příslušnými požadavky, správnou praxí v oboru stavebnictví a technologickými postupy a je povinen učinit veškerá nezbytná opatření vyžadovaná Příslušnými požadavky k ochraně SEK před poškozením. Povinnosti dle tohoto odstavce má Stavebník rovněž ve vztahu k SEK, které se nachází mimo Zájmové území.

- (iv) Při zjištění jakéhokoliv rozporu mezi údaji v Situačním výkresu, který je přílohou Vyjádření a skutečným stavem, je Stavebník a/nebo Žadatel povinen bez zbytečného odkladu, nejpozději Den následující po zjištění takové skutečnosti, zjištěný rozpor oznámit POS.

- (v) Stavebník, Žadatel nebo jím pověřená třetí osoba, je povinen každé poškození či krádež SEK bezodkladně, nejpozději Den následující po zjištění takové skutečnosti, oznámit takovou skutečnost dohledovému centru společnosti CETIN na telefonní číslo +420 238 464 190.

- (vi) Bude-li Stavebník, Žadatel nebo jím pověřená třetí osoba na společnosti CETIN požadovat, aby se jako účastník správního řízení, pro jehož účely bylo toto Vyjádření vydáno, vzdala práva na odvolání proti rozhodnutí vydanému ve správním řízení, je oprávněn kontaktovat POS.

5. POVINNOSTI STAVEBNÍKA PŘI PŘÍPRAVĚ STAVBY

- (i) Při projektování Stavby je Stavebník povinen zajistit, aby projektová dokumentace Stavby (i) zohledňovala veškeré požadavky na ochranu SEK vyplývající z Příslušných požadavků, zejména ze Zákona o elektronických komunikacích a Stavebního zákona, (ii) respektovala správnou praxi v oboru stavebnictví a technologické postupy a (iii) umožňovala, aby i po provedení a umístění Stavby dle takové projektové dokumentace byla společnost CETIN, jako vlastník SEK schopna bez jakýchkoli omezení a překážek provozovat SEK, provádět údržbu a opravy SEK.

- (ii) Nebude-li možné projektovou dokumentací zajistit některý, byť i jeden z požadavků dle předchozího odstavce (i) a/nebo umístění Stavby by mohlo způsobit, že nebude naplněn některý, byť i jeden z požadavků dle předchozího odstavce (i), vyvolá Stavebník Překládku.

- (iii) Při projektování Stavby, která se nachází nebo je u ní zamýšleno, že se bude nacházet v ochranném pásmu radiových tras společnosti CETIN a překračuje výšku 15 m nad zemským povrchem, a to včetně dočasných objektů zařízení stavenišť (jeřáby, konstrukce, atd.) je Stavebník povinen písemně kontaktovat POS za účelem získání konkrétního stanoviska a podmínek k ochraně radiových tras společnosti CETIN a pro určení, zda Stavba vyvolá Překládku. Ochranné pásmo radiových tras v šíři 50m je zakresleno do situačního výkresu, který je součástí tohoto Vyjádření.

VŠEOBECNÉ PODMÍNKY OCHRANY SÍTĚ ELEKTRONICKÝCH KOMUNIKACÍ společnosti CETIN a.s.

- (iv) Pokud se v Zájmovém území nachází podzemní silové vedení (NN) ve vlastnictví společnosti CETIN, je Stavebník povinen ve vztahu k projektové dokumentaci zajistit totéž, co je uvedeno pod písm (i) tohoto článku 5, přičemž platí, že Stavebník vyvolá Překládku v případech uvedených pod písm (ii) tohoto článku 5.
- (v) Stavebník je povinen při projektování Stavby, která je stavbou (a) zařízení silových elektrických sítí (VN, VVN a ZVVN) a/nebo (b) trakčních vedení, provést výpočet či posouzení rušivých vlivů na SEK, zpracovat ochranná opatření, to vše dle a v souladu s Příslušnými požadavky. Stavebník je povinen nejpozději třicet (30) Dnů před podáním žádosti o vydání příslušného správního rozhodnutí k umístění Stavby dle Stavebního zákona předat POS výpočet či posouzení rušivých vlivů na SEK a zpracovaná ochranná opatření.
- (vi) Je-li Stavba v souběhu s Kabelovodem, nebo Kabelovod kříží, je Stavebník povinen nejpozději ke Dni, ke kterému započne se zpracováním projektové dokumentace ke Stavbě, oznámit POS a projednat s POS (a) veškeré případy, kdy trajektorie podvrtná a protlaků budou vedeny ve vzdálenosti menší, než je 1,5 m od Kabelovodu a (b) jakékoliv výkopové práce, které budou nebo by mohly být vedeny v úrovni či pod úrovní Kabelovodu nebo kabelové komory.
- (vii) Je-li Stavba umístěna nebo má být umístěna v blízkosti Kabelovodu, ve vzdálenosti menší, než jsou 2 m nebo kříží-li Stavba Kabelovod ve vzdálenosti menší, než je 0,5 m nad nebo kdekoliv pod Kabelovodem, je Stavebník povinen předložit POS k posouzení zakreslení Stavby v příčných řezech, přičemž do příčného řezu je Stavebník rovněž povinen zakreslit profil kabelové komory.

6. POVINNOSTI STAVEBNÍKA PŘI PROVÁDĚNÍ STAVBY

- (i) Stavebník je před započítím jakýchkoliv zemních prací ve vztahu ke Stavbě povinen vytýčit trasu SEK na terénu dle Příslušných požadavků a dle Stavebního zákona. S vytýčenou trasou SEK je Stavebník povinen seznámit všechny osoby, které budou anebo by mohly zemní práce ve vztahu ke Stavbě provádět. V případě porušení této povinnosti bude Stavebník odpovědný společnosti CETIN za náklady a škody, které porušením této povinnosti společnosti CETIN vzniknou a je povinen je společnosti CETIN uhradit.
- (ii) Pět (5) Pracovních dní před započítím jakýchkoliv prací ve vztahu ke Stavbě je Stavebník povinen oznámit společnosti CETIN, že zahájí práce či činnosti ve vztahu ke Stavbě. Písemné oznámení dle předchozí věty zašle Stavebník na adresu elektronické pošty POS a bude obsahovat minimálně číslo jednací Vyjádření a kontaktní údaje Stavebníka.
- (iii) Stavebník je povinen zabezpečit a zajistit SEK proti mechanickému poškození, a to zpravidla dočasným umístěním silničních betonových panelů nad kabelovou trasou SEK. Do doby, než je zajištěna a zabezpečena ochrana SEK proti mechanickému poškození, není Stavebník oprávněn přejíždět vozidly nebo stavební mechanizací kabelovou trasu SEK. Při přepravě vysokých nákladů nebo při projíždění stroji, vozidly či mechanizací pod nadzemním vedením SEK je Stavebník povinen prověřit, zda výška nadzemního vedení SEK je dostatečná a umožňuje spolehlivý a bezpečný způsob přepravy nákladu či průjezdu strojů, vozidel či mechanizace.
- (iv) Při provádění zemních prací v blízkosti SEK je Stavebník povinen postupovat tak, aby nedošlo ke změně hloubky uložení nebo prostorového uspořádání SEK. V místech, kde SEK vystupuje ze země do budovy, rozváděče, na sloup apod. je Stavebník povinen vykonávat zemní práce se zvýšenou mírou opatrnosti, výkopové práce v blízkosti sloupů nadzemního vedení SEK je Stavebník povinen provádět v takové vzdálenosti od sloupů nadzemního vedení SEK,

kteřá je dostatečná k tomu, aby nedošlo nebo nemohlo dojít k narušení stability sloupů nadzemního vedení SEK. Stavebník je povinen zajistit, aby jakoukoliv jeho činností nedošlo bez souhlasu a vědomí společnosti CETIN (a) ke změně nivelety terénu, a/nebo (b) k výsadbě trvalých porostů, a/nebo (c) ke změně rozsahu a změně konstrukce zpevněných ploch. Pokud došlo k odkrytí SEK, je Stavebník povinen SEK po celou dobu odkrytí náležitě zabezpečit proti provedení, poškození a odcizení.

- (v) Zjistí-li Stavebník kdykoliv během provádění prací ve vztahu ke Stavbě jakýkoliv rozpor mezi údaji v projektové dokumentaci a skutečností, je povinen bezodkladně přerušit práce a oznámit zjištěný rozpor na adresu elektronické pošty POS. Stavebník není oprávněn pokračovat v pracích ve vztahu ke Stavbě do doby, než získá písemný souhlas POS s pokračováním prací.
- (vi) Stavebník není bez předchozího písemného souhlasu společnosti CETIN oprávněn manipulovat s kryty kabelových komor, jakkoliv zakrývat vstupy do kabelových komor, a to ani dočasně, vstupovat do kabelových komor, jakkoliv manipulovat s případně odkrytými prvky SEK či s jakýmkoliv jiným zařízením se SEK souvisejícím. Rovněž bez předchozího písemného souhlasu společnosti CETIN není Stavebník oprávněn umístit nad trasou Kabelovodu jakoukoliv jinou síť technické infrastruktury v podélném směru.
- (vii) Byla-li v souladu s Vyjádřením a těmito VPOSEK odkryta SEK je Stavebník povinen tři (3) Pracovní dny před zakrytím SEK písemně oznámit POS zakrytí SEK a vyzvat ho ke kontrole před zakrytím. Oznámení Stavebníka dle předchozí věty musí obsahovat minimálně předpokládaný Den zakrytí, číslo jednací Vyjádření a kontaktní údaje Stavebníka. Stavebník není oprávněn provést zakrytí do doby, než získá písemný souhlas POS se zakrytím.

7. ROZHODNÉ PRÁVO

Vyjádření a VPOSEK se řídí českým právem, zejména Občanským zákoníkem, Zákonem o elektronických komunikacích a Stavebním zákonem. Veškeré spory z Vyjádření či VPOSEK vyplývající budou s konečnou platností řešeny u příslušného soudu České republiky.

8. PÍSEMNÝ STYK

Písemným stykem či pojmem „písemně“ se pro účely Vyjádření a VPOSEK rozumí předání zpráv jedním z těchto způsobů:

- v listinné podobě;
- e-mailovou zprávou s uznávaným elektronickým podpisem dle zák. č. 297/2016 Sb., o službách vytvářejících důvěru pro elektronické transakce, v účinném znění; a/nebo e-mailovou zprávou zaslanou na adresu POS;

9. ZÁVĚREČNÁ USTANOVENÍ

- (i) Stavebník, Žadatel nebo jím pověřená třetí osoba je počínaje Dnem převzetí Vyjádření povinen užít informace a data uvedená ve Vyjádření pouze a výhradně k účelu, pro který mu byla tato poskytnuta. Stavebník, Žadatel nebo jím pověřená třetí osoba není oprávněn informace a data rozmnožovat, rozšiřovat, pronajímat, půjčovat či jinak umožnit jejich užívání třetí osobou bez předchozího písemného souhlasu společnosti CETIN.
- (ii) Pro případ porušení kterékoliv z povinností Stavebníka, Žadatele nebo jím pověřené třetí osoby, založené Vyjádřením /nebo těmito VPOSEK je Stavebník, Žadatel či jím pověřená třetí osoba odpovědný za veškeré náklady a škody, které společnosti CETIN vzniknou porušením povinností Stavebníka, Žadatele nebo jím pověřené třetí osoby.

Číslo jednací: 743121/21

Číslo žádosti: 0121 216 054

Informace o možném napojení na SEK ve vlastnictví společnosti CETIN a.s.

CETIN a.s. („CETIN“) poskytuje dle ustanovení § 161 odst. 1 Stavebního zákona tyto informace o podmínkách napojení Stavby a/nebo budovy označené v Žádosti na již existující SEK:

- (i) specifické podmínky napojení Stavby a/nebo budovy označené v Žádosti na již existující SEK Vám za společnost CETIN poskytne Recman Pavel, Jablonského 2091 Ostrava, e-mail: pavel.recman@cetin.cz („Kontaktní osoba CETIN“). Kontaktní osoba CETIN pro Vás bude koordinátorem případného napojení Stavby a/nebo budovy označené v Žádosti na již existující SEK, zejména poskytne informace o technickém řešení napojení a stanoví přípojný bod na již existující SEK;
- (ii) předpokladem pro napojení Stavby a/nebo budovy označené v Žádosti na již existující SEK je získání veškerých povolení a souhlasů vyžadovaných platnými právními předpisy pro vybudování té části SEK, která je nezbytná pro napojení Stavby a/nebo budovy označené v Žádosti na již existující SEK, je-li takových povolení a souhlasů dle platných právních předpisů pro vybudování SEK třeba, a rovněž splnění veškerých technických podmínek pro napojení na již existující SEK;

Další pro Vás užitečné informace k napojení na SEK ve vlastnictví společnosti CETIN a.s.:

- pokud Vaše Stavba bude umístována na základě správního rozhodnutí, doporučujeme žádost o vydání takového správního rozhodnutí podat tak, aby žádost obsahovala rovněž stavbu přípojky k SEK;
- doporučujeme stavbu přípojky k SEK v žádosti o vydání správního rozhodnutí označit jako stavební objekt - „SO trasa SEK společnosti CETIN a.s.“;
- trasu přípojky k SEK a místo napojení přípojky k SEK na již existující SEK společnosti CETIN a.s. konzultujte prosím s Kontaktní osobou CETIN;
- v případě, že jste dali na naše doporučení, a Vaše žádost o vydání správního rozhodnutí k umístění Stavby obsahovala rovněž stavbu přípojky k SEK, informujte Kontaktní osobu CETIN o nabytí právní moci správního rozhodnutí vydaného na Stavbu a stavbu přípojky k SEK, společnost CETIN a.s. se s Vámi dohodne na postoupení práv a povinností vyplývajících ze správního rozhodnutí na stavbu přípojky k SEK a zajistí výstavbu přípojky k SEK;
- stavíte-li budovu a/nebo je-li budova podstatně rekonstruována, mějte na paměti, že taková budova musí být vybavena fyzickou infrastrukturou uvnitř budovy, která umožní zavedení sítě elektronických komunikací až do koncového bodu sítě v prostoru budovy, který užívá koncový uživatel, budova musí být vybavena přístupovým bodem budovy - upozorňujeme, že se jedná o požadavky stanovené právním předpisem, zákonem č. 194/2017 Sb., o opatřeních ke snížení nákladů na zavádění vysokorychlostních sítí elektronických komunikací a o změně některých souvisejících zákonů, v účinném znění;
- doporučujeme provést přípravu budovy na následné vybudování vnitřních komunikačních rozvodů (např. trubkováním ve zdivu) nebo vybudovat vlastní komunikační rozvody umožňující napojení k SEK;
- stavíte-li budovu, mějte na paměti, že tato musí umožňovat vstup silnoproudých a komunikačních kabelů do budovy, umístění rozvodných skříní a provedení vnitřních silnoproudých a komunikačních rozvodů až ke koncovým bodům sítě. Vnitřní komunikační rozvody musí splňovat požadavky na zabezpečení proti zneužití;
- společnost CETIN a.s. Vám nabízí zhotovení typového projektu pro realizaci vnitřních rozvodů, koncového bodu sítě a řešení vstupu vedení SEK ke koncovému bodu sítě. Máte-li o zhotovení takového typového projektu zájem, prosím obraťte se na Kontaktní osobu CETIN, dohodne s Vámi vše potřebné.

Požadujete-li jakékoliv další informace o možném napojení Stavby a/nebo budovy označené v Žádosti na již existující SEK, prosíme kontaktujte Kontaktní osobu CETIN.

A zde www.zrychlujemecesko.cz můžete zjistit, jak je lokalita, kterou jste označil v Žádosti pokryta SEK ve vlastnictví CETIN, jakou rychlost připojení SEK umožňuje, a jak takové připojení můžete získat.

Číslo jednací: 743121/21

Číslo žádosti: 0121 216 054

Informace k vytyčení SEK

V případě požadavku na vytyčení SEK společnosti CETIN se, prosím, obraťte na společnosti uvedené níže:

CETIN a.s. - středisko Morava střed

se sídlem: Českomoravská 2510/19, Libeň, 190 00 Praha 9
IČ: 04084063 DIČ: CZ04084063
kontakt: tel: 238461640 obslužná doba po-pa 7 - 15 hod

Vegacom, a.s. - výhradní dodavatel společnosti CETIN a.s.

se sídlem: Velkomoravská 87, 695 01 Hodonín
IČ: 25788680 DIČ: CZ25788680
kontakt: Jaroslav Kovalčík, mobil: 725936197, e-mail: kovalcik@vegacom.cz
Luboš Bodzik, mobil: 603855439, e-mail: bodzik@vegacom.cz

ALPROTEL GROUP, s.r.o.

se sídlem: Dobrá 543 Frýdek-Místek PSČ 739 51
IČ: 25863037 DIČ: CZ25863037
kontakt: Libor Kašperlík, mobil: 602783894, e-mail: kasperlik@alprotel.cz

ELTEKO, spol. s r.o.

se sídlem: bří Jaroňků 4063, 760 01 Zlín
IČ: 46342401 DIČ:
kontakt: Pavel Hrabovský, mobil: 603 226 502, e-mail: vytycovani@seznam.cz

GIS-STAVINVEX, a.s.

se sídlem: Pražská 1156, Pelhřimov
IČ: 25163558 DIČ: CZ25163558
kontakt: Petr Novák, mobil: 737 286 334, tel/fax: 596 541 102, e-mail: ostrava@gis-stavinvox.cz

KATES, spol. s r.o.

se sídlem: Důlní 889, 735 35 Horní Suchá
IČ: 47680954 DIČ:
kontakt: Stanislav Knebl, tel.: 596426011, mobil: 736626762, e-mail: knebl.kates@seznam.cz

Michlovský-stavební s.r.o.

se sídlem: Salaš 99, 763 51 Zlín
IČ: 27714080 DIČ: CZ 27714080
kontakt: Jan Stupka, tel.: 577125055, mobil: 605200751, e-mail: stupka@michlovsky.cz

Milan Kočvara

se sídlem: Osvoboditelů 1200, 742 21 Kopřivnice
IČ: 63341620 DIČ:
kontakt: Milan Kočvara, mobil: 602439837, e-mail: vytyceni@seznam.cz

NOVOMONT s.r.o.

se sídlem: 8.května 31, 787 01 Šumperk
IČ: 25394525 DIČ: CZ25394525
kontakt: Oldřich Slaviček, mobil: 777333596, e-mail: o.slavicek@atlas.cz



Číslo jednací: 743121/21

Číslo žádosti: 0121 216 054

OPTOMONT, a.s.


se sídlem: Na Najmanské 915, 710 00 Ostrava

IČ: 25355759

DIČ: CZ25355759

kontakt: Bogdan Kaleta, tel.: 558340911, mobil: 721521807, e-mail: bogdan.kaleta@optomont.cz

SITUAČNÍ VÝKRES - ZÁJMOVÉ ÚZEMÍ

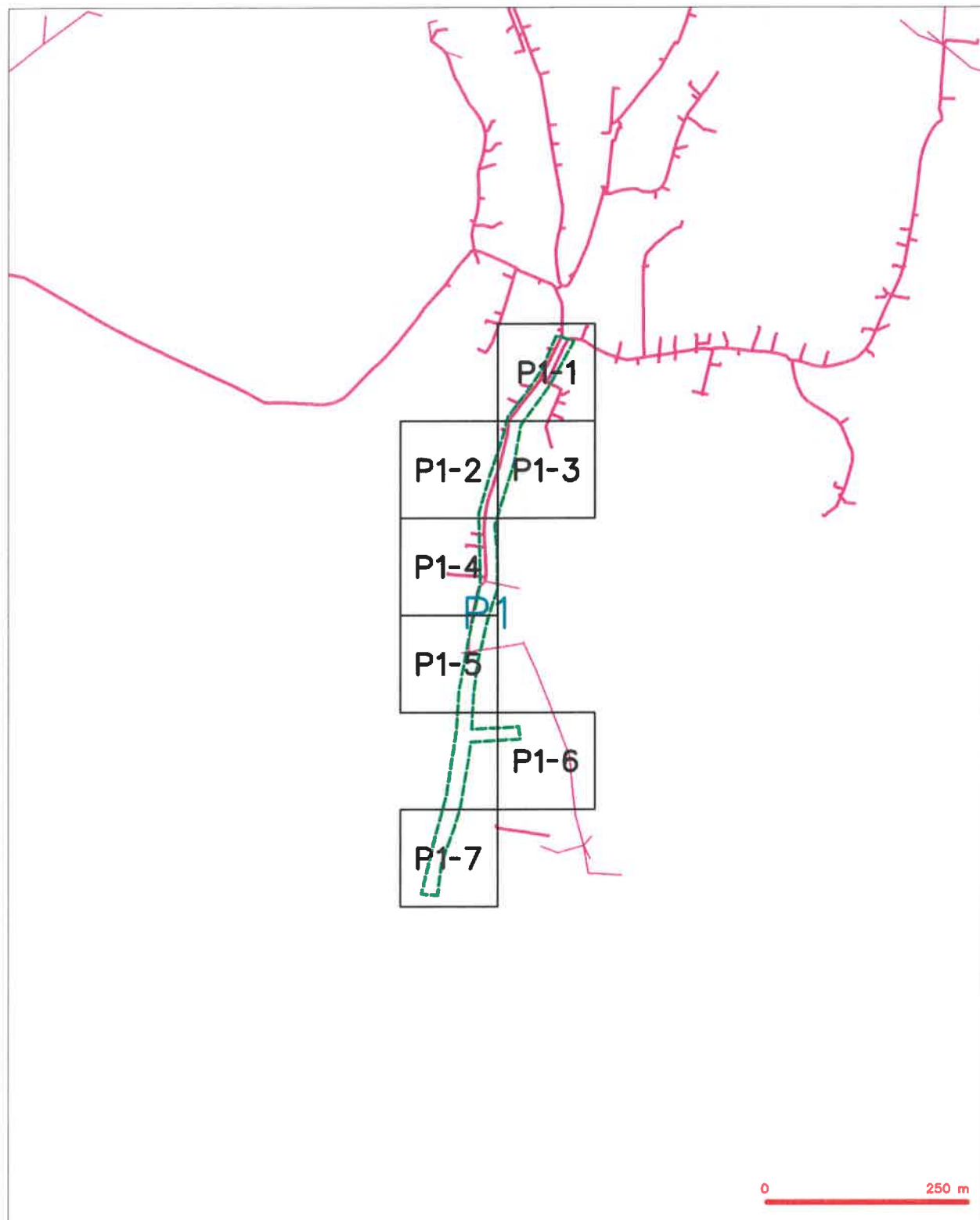


LEGENDA

----- hranice zájmového území a vyjádření

Kauf
 CETIN a.s.
 Českomoravská 2510/19, Libeň
 190 00 Praha 9
 DIČ: CZ04084063
 102

SITUAČNÍ VÝKRES - POLYGON 1



LEGENDA

- | | | | |
|--|--|--|--|
| | hranice státního území a vyjádření | | nezaměřený průběh optického kabelu, NEPE trubky nebo součástí optického a metalického kabelu |
| | NV přípojná území a NV přípojná CETIN | | rozdělné síť, odbočné pásmo rozdělné síť |
| | zaměřený průběh metalického kabelu | | rozdělné síť |
| | zaměřený průběh optického kabelu, NEPE trubky nebo součástí optického a metalického kabelu | | napravovanou síť |
| | nezaměřený průběh metalického kabelu | | podzemní síť vlt |
| | podzemní síť vlt | | síť a NV |
| | | | izolátor, soukromost |

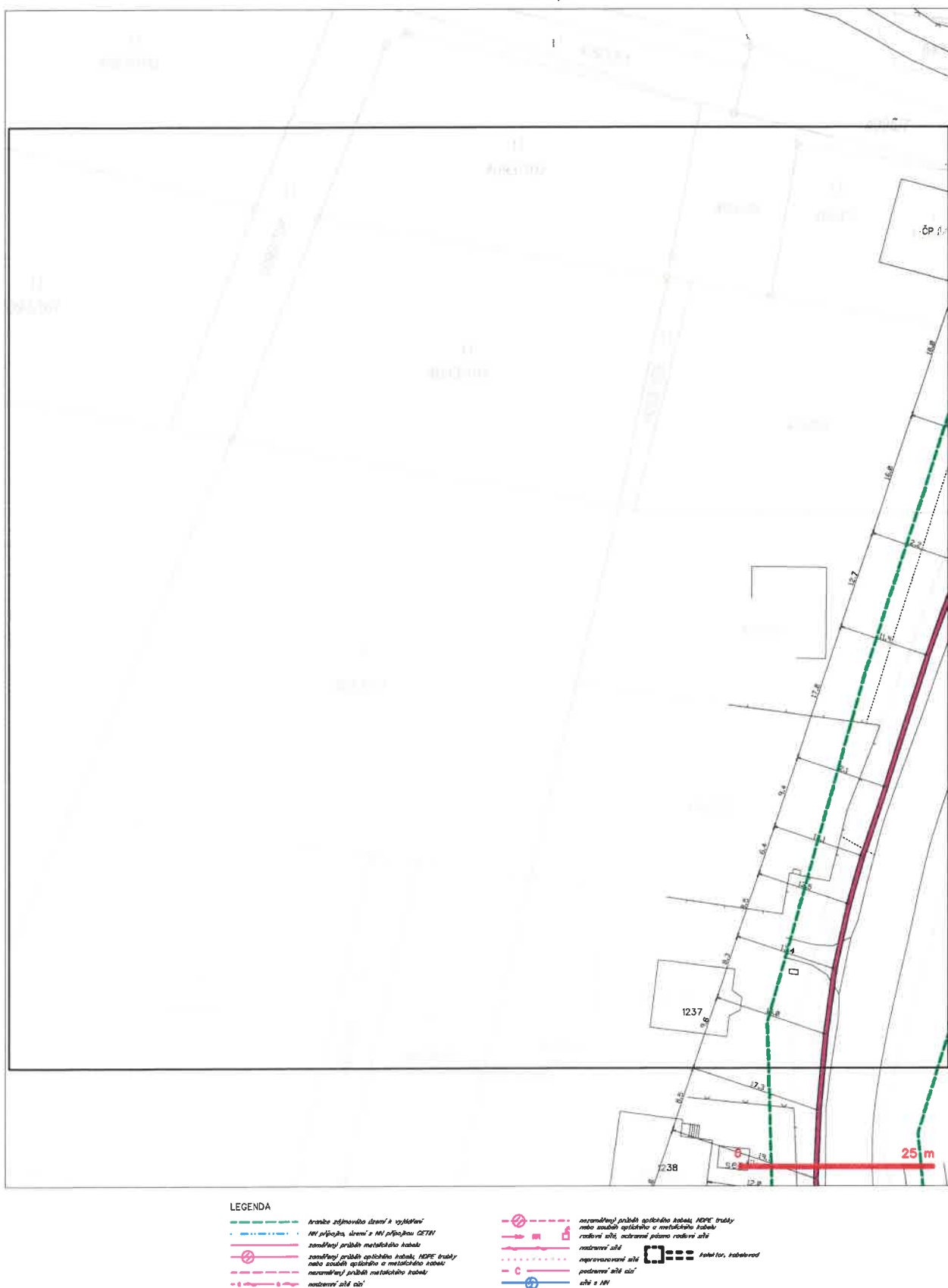
SITUAČNÍ VÝKRES - POLYGON 1, list kladu P1-1



LEGENDA

- | | | | |
|--|--|--|--|
| | hranice záhradného územia k vyjádření | | navrhovaný příbeh optického kabelu, HDPE trubky nebo smaltů optického a metalického kabelu |
| | NI přípojka, území a NI přípojka CETIN | | radlová síť, ochranné pásmo radlové sítě |
| | zaváděný příbeh metalického kabelu | | radlová síť |
| | zaváděný příbeh optického kabelu, HDPE trubky nebo smaltů optického a metalického kabelu | | podzemní síť číř |
| | navrhovaný příbeh optického kabelu | | síť s NI |
| | radlová síť číř | | |

SITUAČNÍ VÝKRES - POLYGON 1, list kladu P1-2



SITUAČNÍ VÝKRES - POLYGON 1, list kladu P1-3



LEGENDA

- [illegible]

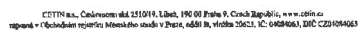
SITUAČNÍ VÝKRES - POLYGON 1, list kladu P1-4



LEGENDA

- | | | | |
|--|--|--|--|
| | travní zájmové území k vyjádření | | nezaměřený příbeh optického kabelu, NDS* šňůrky nebo soustředěná optická a metalická kabel |
| | NV přípojka, území a NV přípojka CETIN | | radové síť, ochranná pásma radové síť |
| | zaměřený příbeh metalického kabelu | | podzemní síť |
| | zaměřený příbeh optického kabelu, NDS* šňůrky nebo soustředěná optická a metalická kabel | | napravovaný síť |
| | nezaměřený příbeh metalického kabelu | | podzemní síť odt. |
| | podzemní síť odt. | | síť a NV |

SITUAČNÍ VÝKRES - POLYGON 1, list kladu P1-5



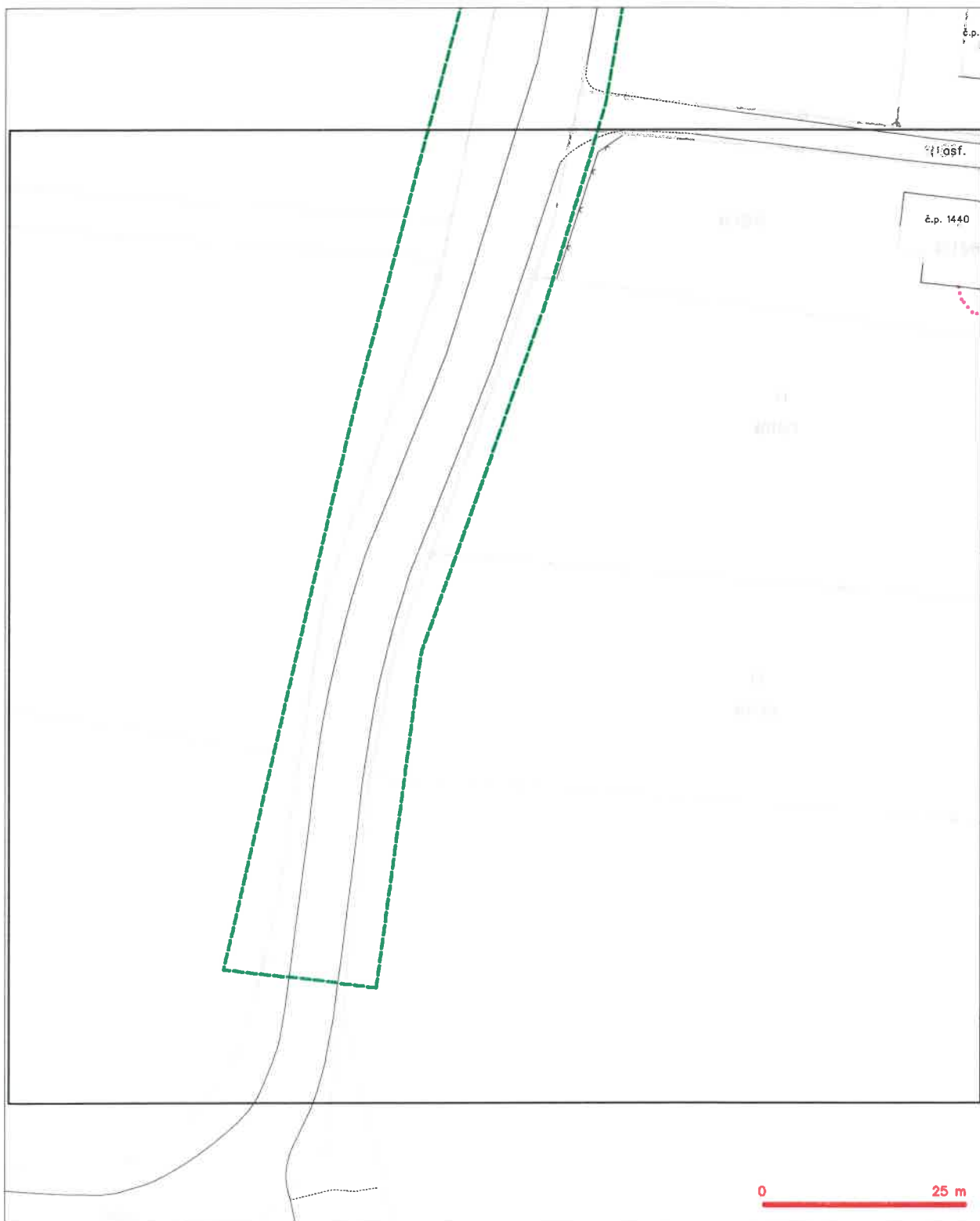
SITUAČNÍ VÝKRES - POLYGON 1, list kladu P1-6



LEGENDA

- | | | | |
|---------------------------|---|------------------------------------|--|
| — (dashed green line) | hranice síťového území a vyčlenění | — (red line with circles) | nerozměřený příběh optického kabelu, NGPE trubky nebo soustah optického a metalického kabelu |
| — (dashed blue line) | HN přípojka, článek a HN přípojny CETIN | — (red line with squares) | rozdělovací síť, ocelové potrubí rozdělovací síť |
| — (dashed red line) | zoměřený příběh metalického kabelu | — (dotted red line) | podzemní síť |
| — (red line with circles) | zoměřený příběh optického kabelu, NGPE trubky nebo soustah optického a metalického kabelu | — (red line with 'C') | napravná síť |
| — (dashed red line) | nerozměřený příběh metalického kabelu | — (red line with 'C' and circle) | podzemní síť čísl |
| — (red line with circles) | podzemní síť čísl | — (red line with circle and cross) | síť z HN |
| | | — (red line with square and cross) | Asanátor, Asanátor |


SITUAČNÍ VÝKRES - POLYGON 1, list kladu P1-7



LEGENDA

- | | | | |
|---------------------------------|--|----------------------------------|--|
| — (green dashed line) | hranice zájmového území k vyjádření | — (red dashed line with circles) | nezaměřený průběh optického kabelu, HDPE trubky nebo svazků optického a metalického kabelu |
| — (blue dashed line) | NV příloha, území a NV příloha CETN | — (red dashed line with squares) | radové síť, ochranné pásmo radové sítě |
| — (red solid line) | zaměřený průběh metalického kabelu | — (red solid line) | radové síť |
| — (red solid line with circles) | zaměřený průběh optického kabelu, HDPE trubky nebo svazků optického a metalického kabelu | — (red solid line with squares) | napájecí síť |
| — (red solid line with circles) | nezaměřený průběh metalického kabelu | — (red solid line with squares) | podzemní síť |
| — (red solid line with circles) | podzemní síť | — (red solid line with squares) | síť s NV |

MSS PROJEKT s.r.o.
Žerotínova 992
755 01 Vsetín 1



NAŠE ZNAČKA

VYŘIZUJE / LINKA

ODESLÁNO DNE

001117669391

Robert Daněk / 800 850 860

3. 8. 2021

Vyjádření k projektové dokumentaci ke stavbě ve smyslu energetického zákona a příslušných technických norem

Vážená paní, vážený pane,

dovolte nám, abychom reagovali na Vaši žádost ze dne 30. 7. 2021, ve které nás žádáte o vydání vyjádření k projektové dokumentaci pro účely územního a stavebního řízení.

V zájmovém území k zamýšlené stavbě a/nebo s ní související činnosti na pozemku parcelní číslo viz. situace v katastrálním území Zubří vedené pod názvem **Propojovací chodník Zubří - Staré Zubří, ul. Starozuberská - 1. část (Staré Zubří)** se nachází zařízení nadzemní vedení vysokého a nízkého vedení, podzemní vedení nízkého napětí v majetku provozovatele distribuční soustavy společnosti ČEZ Distribuce, a. s.

Sdělujeme Vám, že společnost ČEZ Distribuce, a. s., souhlasí s předloženou projektovou dokumentací.

Platnost tohoto souhlasu je vázána na dodržení následujících podmínek:

1. Zemní práce budou prováděny v ochranném pásmu (OP) stávajícího podzemního kabelového vedení nízkého napětí (NN) zásadně ručně. Před započítím stavby si zajistí zhotovitel u naší servisní organizace ČEZ Distribuce a.s., vytýčení kabelového vedení v terénu. Po odkrytí kabelového vedení, bude přizván zástupce společnosti ČEZ Distribuce a.s., který provede kontrolu uložení vedení a dohodne se zhotovitelem další postup. O této kontrole bude proveden záznam do stavebního deníku zhotovitele.
2. Před provedením záhozu výkopu v místech souběhu a křížení se zařízením distribuční soustavy (DS) musí být přizván zástupce ČEZ Distribuce a.s., který provede kontrolu před záhozem. O této kontrole bude proveden záznam do stavebního deníku zhotovitele.
3. Hloubka uložení stávajícího kabelového vedení NN bude i po realizaci stavby zcela v souladu s normou ČSN 73 6005 a PNE 34 1050.
4. Nadzemní vedení NN (do 1 kV) není chráněno ochranným pásmem, ale technickými normami, zejména PNE 33 3302 a ČSN EN 50423-1. Při činnostech prováděných v jeho blízkosti (práce v blízkosti) je nutné dodržet vzdálenosti dané ČSN EN 50110-1 ed. 2.

ČEZ Distribuce, a. s.

Korespondenční adresa: Plzeň, Guldenerova 2577/19, PSČ 326 00 | tel.: 800 850 860
e-mail: info@cezdistribuce.cz | www.cezdistribuce.cz | IČO: 24729035, DIČ: CZ24729035 |
zapsaná v obchodním rejstříku vedeném Krajským soudem v Ústí nad Labem, sp. zn. B 2145
Sídlo společnosti: Děčín - Děčín IV-Podmokly, Teplická 874/8, PSČ 405 02

5. Nový chodník bude od stávajících podpěrných bodů nadzemního vedení NN ve vzdálenosti minimálně 1 m a po dobu provádění výkopových prací budou provedena taková opatření, která zajistí stabilitu podpěrných bodů.
6. Podmínkou pro zahájení činnosti v blízkosti zařízení distribuční soustavy, resp. v ochranném pásmu je platné sdělení o existenci zařízení v majetku společnosti ČEZ Distribuce, a. s., pro výše uvedené zájmové území, které získáte prostřednictvím Geoportálu (geoportal.cezdistribuce.cz), při dodržení podmínek uvedených ve sdělení a v tomto vyjádření.
7. V dostatečném časovém předstihu před zahájením prací je nutné podat žádost o udělení souhlasu s činností a umístěním stavby v blízkosti zařízení distribuční soustavy, resp. v ochranném pásmu. Postup a formulář je k dispozici na www.cezdistribuce.cz. Při realizaci stavby je nutné se řídit podmínkami, které budou stanoveny v případě kladného posouzení podané žádosti.
8. Místa křížení a souběhy ostatních zařízení a staveb se zařízeními energetickými, komunikačními sítěmi pro elektronickou komunikaci nebo zařízeními technické infrastruktury musí být vyprojektovány a provedeny v souladu s platnými normami a předpisy, zejména s ČSN 33 2000-5-52, ČSN EN 50110-1, ČSN EN 50341-1, ČSN EN 50423-3, ČSN 73 6005 a PNE 33 0000-6, PNE 33 3301, PNE 34 1050.
9. V případě nadzemního vedení nn budou pro stavby a konstrukce dodrženy odstupové vzdálenosti uvedené v PNE 33 3302 a hranu výkopu doporučujeme při realizaci stavby umístit min. 1 m od základové části podpěrného bodu.
10. Při realizaci stavby a/nebo provádění související činnosti nesmí dojít v žádném případě k nebezpečnému přiblížení osob, věcí, zařízení nebo mechanismů a strojů k živým částem pod napětím, tj. musí být dodržena minimální vzdálenost 1 m od živých částí zařízení nn, 2 m od vedení vn a 3 m od vedení vvn (dle PNE 33 0000-6), pokud není větší vzdálenost stanovena v jiném předpisu (např. ČSN ISO 12480-1). V případě, že nebude možné tuto vzdálenost dodržet, je žadatel povinen požádat o vypnutí předmětného elektrického zařízení, případně o dočasné zaizolování vodičů nn.
11. Pracovníci provádějící práce budou prokazatelně poučeni o nebezpečí, které hrozí při nedodržení bezpečnostních předpisů. S ohledem na provádění prací v blízkosti zařízení distribuční soustavy, resp. v ochranném pásmu upozorňujeme na možnost nebezpečných vlivů od elektrického zařízení. Opatření proti těmto vlivům je na straně žadatele, dodavatele prací nebo jimi pověřených osobách. ČEZ Distribuce, a. s., nepřevzme žádnou zodpovědnost za případné škody, které vzniknou následkem poruchy nebo havárie elektrického zařízení za nepředvídaných okolností nebo nedodržením výše uvedených podmínek.
12. Stavbou nebude narušeno stávající uzemnění nadzemního vedení ani statika podpěrných bodů. Nebude-li možné toto dodržet je nutné situaci řešit formou přeložky zařízení distribuční soustavy ve smyslu § 47 zákona č. 458/2000 Sb., v platném znění.
13. V případě činnosti a/nebo stavby v blízkosti elektrického vedení, resp. v ochranném pásmu bude dotčený prostor ze všech stran možného přístupu/vjezdu po celou dobu realizace viditelně označen výstražnou cedulí.
14. Umístěním stavby nesmí dojít ke ztížení přístupu našich pracovníků a pracovníků námi pověřených firem k zařízení v majetku společnosti ČEZ Distribuce, a. s. Při případné úpravě povrchu nesmí dojít ke změně výškové nivelity země oproti současnému stavu.
15. Musí být dodrženy Podmínky pro práce v ochranných pásmech zařízení, které jsou v platném znění k dispozici na www.cezdistribuce.cz, popř. jsou součástí vydaného sdělení o existenci zařízení v majetku společnosti ČEZ Distribuce, a. s.
16. Dojde-li k obnažení podzemního vedení nebo k poškození energetického zařízení, sítě pro elektronickou komunikaci nebo zařízení se sítí pro elektronickou komunikaci související nebo zařízení technické infrastruktury ve vlastnictví ČEZ Distribuce, a. s., nahlaste nám prosím tuto skutečnost bezodkladně jako poruchu na bezplatnou linku 800 850 860. Poškození nebo mimořádné události způsobené na zařízení žadatelem, dodavatelem prací nebo jimi pověřenými osobami budou opraveny na náklady viníka. Zahnutí poškozených míst podzemního vedení může být provedeno pouze po souhlasu vydaném společností ČEZ Distribuce, a. s.

17. Toto vyjádření se nevztahuje na zařízení v majetku společností ČEZ ICT Services, a. s., a Telco Pro Services, a. s.

Platnost tohoto vyjádření je 1 rok od data vydání.

Zjistí-li provozovatel distribuční soustavy, že nejsou dodrženy stanovené podmínky, vyhrazuje si právo kdykoli odvolat své souhlasné vyjádření.

S pozdravem



Ing. Libor Socha
Vedoucí oddělení SEM Sítě
ČEZ Distribuce, a. s.

Město Zubří
U Domoviny 234
756 54 Zubří



NAŠE ZNAČKA

VYŘIZUJE / LINKA

ODESLÁNO DNE

001121335337

Robert Daněk / 800 850 860

15. 11. 2021

Vyjádření k žádosti o souhlas s činností a/nebo s umístěním stavby v ochranném pásmu zařízení distribuční soustavy

Vážená paní, vážený pane,

dovolte nám, abychom reagovali na Vaši žádost ze dne 15. 11. 2021, ve které nás žádáte o souhlas s činností a/nebo umístěním stavby v blízkosti zařízení distribuční soustavy, resp. v ochranném pásmu zařízení distribuční soustavy (dále jen „zařízení“) v majetku společnosti ČEZ Distribuce, a. s.

Stavba a/nebo s ní související činnost na pozemku parcelní číslo viz. situace v katastrálním území Zubří vedená pod názvem „**Propojovací chodník Zubří - Staré Zubří, ul. Starozuberská - 1.část (Staré Zubří)**“ se nachází v blízkosti zařízení distribuční soustavy, resp. zasahuje do ochranného pásma zařízení **nadzemní vedení vysokého a nízkého napětí, podzemní vedení nízkého napětí** v majetku provozovatele distribuční soustavy společnosti ČEZ Distribuce, a. s.

Jménem společnosti ČEZ Distribuce, a. s., Vám sdělujeme, že udělujeme souhlas s činností a/nebo umístěním stavby v blízkosti zařízení distribuční soustavy, resp. v ochranném pásmu předmětného zařízení.

Toto vyjádření pozbývá platnosti, nebude-li činnost a/nebo stavba zahájena do 1 roku od udělení souhlasu.

Platnost tohoto souhlasu je vázána na dodržení následujících podmínek:

1. Budou dodrženy podmínky ČEZ Distribuce a.s. ze dne 3.8.2021 značka 1117669391.
2. Podmínkou pro zahájení činnosti v blízkosti zařízení distribuční soustavy, resp. v ochranném pásmu je platné sdělení o existenci zařízení v majetku společnosti ČEZ Distribuce, a. s., pro výše uvedené zájmové území, které získáte prostřednictvím Geoportálu (geoportal.cezdistribuce.cz), při dodržení podmínek uvedených ve sdělení a v tomto vyjádření.
3. Místa křížení a souběhy ostatních zařízení a staveb se zařízeními energetickými, komunikačními sítěmi pro elektronickou komunikaci nebo zařízeními technické infrastruktury musí být vyprojektovány a provedeny v souladu s platnými normami a předpisy, zejména s ČSN 33 2000-5-52, ČSN EN 50110-1, ČSN EN 50341-1, ČSN 73 6005 a PNE 33 0000-6, PNE 33 3301, PNE 34 1050.


ČEZ Distribuce, a. s.

Korespondenční adresa: Plzeň, Guldenerova 2577/19, PSČ 326 00 | tel.: 800 850 860
e-mail: info@cezdistribuce.cz | www.cezdistribuce.cz | IČO: 24729035, DIČ: CZ24729035 |
zapsaná v obchodním rejstříku vedeném Krajským soudem v Ústí nad Labem, sp. zn. B 2145
Sídlo společnosti: Děčín - Děčín IV-Podmokly, Teplická 874/8, PSČ 405 02

4. V případě nadzemního vedení nn budou pro stavby a konstrukce dodrženy odstupové vzdálenosti uvedené v PNE 33 3302 a hranu výkopu doporučujeme při realizaci stavby umístit min. 1 m od základové části podpěrného bodu.
5. Při realizaci stavby a/nebo provádění související činnosti nesmí dojít v žádném případě k nebezpečnému přiblížení osob, věcí, zařízení nebo mechanismů a strojů k živým částem pod napětím, tj. musí být dodržena minimální vzdálenost 1 m od živých částí zařízení nn, 2 m od vedení vn a 3 m od vedení vvn dle PNE 33 0000-6 s vazbou na ČSN EN 50110-1, pokud není větší vzdálenost stanovena v jiném předpisu (např. ČSN ISO 12480-1). V případě, že nebude možné tuto vzdálenost dodržet, je žadatel povinen požádat o vypnutí předmětného elektrického zařízení, případně o dočasné zaizolování vodičů nn.
6. Pracovníci provádějící práce budou prokazatelně poučeni o nebezpečí, které hrozí při nedodržení bezpečnostních předpisů. S ohledem na provádění prací v blízkosti zařízení distribuční soustavy, resp. v ochranném pásmu upozorňujeme na možnost nebezpečných vlivů od elektrického zařízení. Opatření proti těmto vlivům je na straně žadatele, dodavatele prací nebo jimi pověřených osobách. ČEZ Distribuce, a. s., nepřevzme žádnou zodpovědnost za případné škody, které vzniknou následkem poruchy nebo havárie elektrického zařízení za nepředvídaných okolností nebo nedodržením výše uvedených podmínek.
7. Stavbou nebude narušeno stávající uzemnění nadzemního vedení ani statika podpěrných bodů. Nebude-li možné toto dodržet je nutné situaci řešit formou přeložky zařízení distribuční soustavy ve smyslu § 47 zákona č. 458/2000 Sb., v platném znění.
8. V případě činnosti a/nebo stavby v blízkosti elektrického vedení, resp. v ochranném pásmu bude dotčený prostor ze všech stran možného přístupu/vjezdu po celou dobu realizace viditelně označen výstražnou cedulí.
9. Umístěním stavby nesmí dojít ke ztížení přístupu našich pracovníků a pracovníků námi pověřených firem k zařízení v majetku společnosti ČEZ Distribuce, a. s. Při případné úpravě povrchu nesmí dojít ke změně výškové nivelity země oproti současnému stavu.
10. Musí být dodrženy Podmínky pro práce v ochranných pásmech zařízení, které jsou v platném znění k dispozici na www.cezdistribuce.cz, popř. jsou součástí vydaného sdělení o existenci zařízení v majetku společnosti ČEZ Distribuce, a. s.
11. Dojde-li k obnažení podzemního vedení nebo k poškození energetického zařízení, sítě pro elektronickou komunikaci nebo zařízení se sítí pro elektronickou komunikaci související nebo zařízení technické infrastruktury ve vlastnictví ČEZ Distribuce, a. s., nahlaste nám prosím tuto skutečnost bezodkladně jako poruchu na bezplatnou linku 800 850 860. Poškození nebo mimořádné události způsobené na zařízení žadatelem, dodavatelem prací nebo jimi pověřenými osobami budou opraveny na náklady viníka. Zahrnutí obnažených, případně poškozených částí podzemního vedení může být provedeno pouze po souhlasu vydaném společností ČEZ Distribuce, a. s.
12. Toto vyjádření se nevztahuje na zařízení v majetku společností ČEZ ICT Services, a. s., a Telco Pro Services, a. s.

Provozovatel distribuční soustavy si vyhrazuje právo odvolat souhlas kdykoli, zjistí-li, že podmínky stanovené v tomto vyjádření nejsou dodrženy. Pokud zjištěné nedostatky nebyly odstraněny ani na základě písemné výzvy ve stanoveném termínu, je žadatel povinen uvést ochranné pásmo do původního stavu a zdržet se provozování jakékoli činnosti, kterou zákon výslovně zakazuje.

S pozdravem

A handwritten signature in blue ink, appearing to be 'Libor Socha', written over a faint, light blue rectangular stamp.

Ing. Libor Socha
Vedoucí oddělení SEM Sítě
ČEZ Distribuce, a. s.



naše značka
5002432361

vyřizuje
Jan Štoudek

datum
04.08.2021

MSS - projekt s.r.o.
Michelská 580/63
14100 Praha

Věc:

Propojovací chodník Zubří – Staré Zubří, ul. Starozuberská – 1. část (Staré Zubří)

K.ú. - p.č.: Zubří

Stavebník: Město Zubří, U Domoviny 234, 75654 Zubří

Účel stanoviska: Povolení stavby - stavební režim (ÚR+SP)

GasNet, s.r.o., jako provozovatel distribuční soustavy (PDS) a technické infrastruktury, zastoupený GasNet Služby, s.r.o., vydává toto stanovisko:

V ZÁJMOVÉM ÚZEMÍ STAVBY SE NACHÁZÍ TATO PLYNÁRENSKÁ ZAŘÍZENÍ A PLYNOVODNÍ PŘÍPOJKY:

- STL plynovody PE d 90, d 63 vč. souvisejícího příslušenství a STL plynovodní přípojky

Na základě předložené situace byl předán informační zakres, poskytnutý zakres je pouze orientační!

Před zahájením stavby bude provedeno vytyčení PZ viz.odst.1 <https://dpo.gasnet.cz/zadost-o-vytyceni>, následně během stavby kontrola PZ viz odst.10.

Při realizaci stavby, souběhu a křížení inž. sítí požadujeme dodržení ČSN 73 6005, TPG 702 01, TPG 702 04, TPG 700 03, zákon č.458/2000 Sb., případně další předpisy a ČSN související s uvedenou stavbou.

Pro realizaci stavby stanovujeme tyto podmínky:

Stávající krytí plynovodu a plynovodních přípojek musí být zachováno.

Budoucí úprava povrchu terénu nad plynárenským zařízením musí být provedena tak, aby nedošlo ke změně hloubky uložení plynárenského zařízení a povrch byl z rozebíratelného materiálu (dlažba, betonový asfalt, nearmovaný beton v tloušťce do 5 cm apod.).

Krytí plynovodu a plynovodních přípojek bude po realizaci terénních úprav v rozsahu od 0,8 m do 1,5 m (dle TPG 70201 a 736005, tabulka B1).

V případě nedodržení stávajícího krytí bude plynovod nebo plynovodní přípojky přeloženy na náklad investora. Termín provedení přeložky a práce na přeložce mohou být prováděny jen po předchozí dohodě s odpovědným pracovníkem GasNet Služby, s.r.o., regionální operativní správy sítí, viz kontaktní systém: <http://www.gasnet.cz/cs/kontaktni-system/>.

Vlastnictví přeložené části plynárenského zařízení je upraveno zákonem č. 458/2000 Sb. v platném znění, § 70. Smluvní vztahy na provedení přeložky plynárenských zařízení budou ošetřeny písemnou smlouvou mezi majitelem plynárenského zařízení a investorem.

Na případnou přeložku plynárenských zařízení bude vydáno samostatné stanovisko.

Při skrývkách konstrukční vrstvy vozovky (niveleta nebude změněna), dojde k dočasnému snížení krytí částí plynovodu a plynovodních přípojek. Při pojíždění těžké stavební techniky může dojít k poškození plynárenského zařízení. K zajištění bezpečnosti a spolehlivému provozu navrhujeme následující opatření:

a) Při skrývce a před uložení živých vrstev, po dohodě s odpovědným pracovníkem (Kontakt: <http://www.gasnet.cz/cs/kontaktni-system/> nebo Zákaznická linka 555 901 010), provést kontrolu těsnosti. Tuto kontrolu je nutné provádět i průběžně v průběhu stavby.

b) V místech uložení plynárenského zařízení včetně ochranného pásma není povoleno používat těžké stavební stroje pro

GasNet Služby, s.r.o.

Plynárenská 499/1 · Zábřovice · 602 00 Brno · T 555 90 10 10 · www.gasnet.cz

IČ: 27935311 · DIČ: CZ27935311

Zápis do obchodního rejstříku: Krajský soud v Brně, sp. zn. C 57165, dne 26. 7. 2007

Certificate of Incorporation: Regional Court in Brno, ref. number C 57165, on 26th July 2007

Zákaznická linka GasNet 555 90 10 10, info@gasnet.cz, www.gasnet.cz

hutnění. Není povolen přejezd těžkých nákladních vozidel a jiné těžké stavební techniky. V případě nutnosti přejezdu nad plynárenským zařízením včetně hutnění je zhotovitel stavby povinen dohodnout dodatečný způsob ochrany plynárenských zařízení.

Při stavbě je nutné postupovat v souladu s ČSN 73 6005, TPG 702 01, TPG 702 04 a dalších souvisejících předpisů.

Stávající plynárenské zařízení musí být zabezpečeno vhodným způsobem proti poškození. Požadujeme respektovat průběh a ochranné pásmo plynárenského zařízení. Při realizaci stavby je nutno dodržovat veškerá pravidla stanovená pro práce v ochranném pásmu plynárenského zařízení (ochranné pásmo je souvislý prostor v bezprostřední blízkosti plyn. zařízení vymezený svislými rovinami vedenými ve vodorovné vzdálenosti 1,0 m na obě strany od půdorysu plyn. zařízení - dle Zákona 458/2000 Sb. v platném znění).

V ochranném pásmu plynárenského zařízení nebude realizována žádná pevná ani dočasná stavba, nebude skladován materiál, prováděny terénní úpravy, vysazovány stromy a dřeviny a pojížděno těžkou technikou. Objekty betonových základů, podezdívky, opěrné zdi, zídky, zábradlí, oplocení vč. sloupků, svislé dopravní značení, propustky, vpusti, prvky mobiliáře, pilíře, skříně, rozvaděče, propojovací šachty, sloupy apod. musí být situovány mimo ochranné pásmo plynárenského zařízení.

Upozorňujeme, že provozovatel distribuční soustavy má právo vstupovat a vjíždět na cizí nemovitosti v souvislosti se zřizováním a provozováním distribuční soustavy a plynovodních přípojek. Plynárenské zařízení musí zůstat volně přístupné z důvodu inspekčních a kontrolních činností.

- Při stavebních pracích nesmí dojít k poškození plynárenského zařízení.

V ochranném pásmu plynárenského zařízení budou práce prováděny výhradně ručním způsobem tak, aby nenarušily bezpečný provoz uvedených plynárenských zařízení a plynovodních přípojek.

- V případě kanalizace - křížení a souběh kanalizace s plynárenským zařízením a plynovodními přípojkami (dále jen PZ) musí být v souladu s ČSN 73 6005, tab. 1 a 2

- obrysy kanalizačních šachet požadujeme situovat mimo ochranné pásmo PZ (minimální vzdálenost mezi povrchem šachty a plynovodem musí být 500 mm)

- kanalizace bude křížit plynárenská zařízení spodem úhel křížení 90°, v technicky zdůvodněných případech max. 60°

- bude dodržena mj. ČSN 73 6005, TPG 702 04, zákon č. 458/2000 Sb. ve znění pozdějších předpisů, případně další předpisy související s uvedenou stavbou

- při křížení plynovodů z materiálu PE bude provedena kontrola funkčnosti signalizačního vodiče

- při křížení PZ z materiálu OCEL bude na náklady provozovatele distribuční soustavy provedena diagnostika stavu potrubí (bude upřesněno na místě stavby).

- Pokud realizace stavby vyvolá výškovou nebo směrovou úpravu trasy plynárenského zařízení, bude toto posuzováno jako přeložka. Náklady budou hrazeny investorem stavby.

- V případě VO vzdálenost vnější hrany betonového základu stožáru od líce plynovodního potrubí musí být minimálně 500 mm. Hloubku základu stožáru nutno určit tak, aby stabilita stožáru zůstala zachována i při odkrytí sousedního plynárenského zařízení. Pro uložení kabelů VO bude dodržena prostorová norma (ČSN 73 6005).

Toto stanovisko se nevztahuje k jakémukoliv zásahu na stávajícím PZ (přeložka, odpojení, úprava, osazení ochranné trubky, chráničky apod.). Případný zásah na PZ musí být řešen samostatným stanoviskem. Kontaktní osoba pro přeložku (technik PPZ v příslušné oblasti) viz kontaktní systém: <http://www.gasnet.cz/cs/kontaktni-system/>

V rozsahu této stavby souhlasíme s povolením stavby dle zákona 183/2006 Sb. ve znění pozdějších předpisů. Tento souhlas platí pro územní řízení, řízení o územním souhlasu, veřejnoprávní smlouvy pro umístění stavby, zjednodušené územní řízení, ohlášení, stavební řízení, společné územní a stavební řízení, veřejnoprávní smlouvu o provedení stavby nebo oznámení stavebního záměru s certifikátem autorizovaného inspektora.

V zájmovém území se mohou nacházet plynárenská zařízení jiných vlastníků či správců, případně i dlouhodobě nefunkční/neprovozovaná plynárenská zařízení bez dostupných informací o jejich poloze a vlastnictví.

Plynárenská zařízení a plynovodní přípojky (dále jen PZ) jsou dle ust. § 2925 zákona č. 89/2012 Sb., občanského zákoníku, provozovány jako zařízení zvlášť nebezpečná a z tohoto důvodu jsou chráněna ochranným pásmem dle zákona č. 458/2000 Sb. ve znění pozdějších předpisů.

Rozsah ochranného pásma je stanoven v zákoně 458/2000 Sb. ve znění pozdějších předpisů.

Stavební činnosti je možné realizovat pouze při dodržení podmínek stanovených v tomto stanovisku. Nebudou-li tyto podmínky dodrženy, budou stavební činnosti považovány dle § 68 zákona č. 458/2000 Sb. ve znění pozdějších předpisů za činnost bez našeho předchozího souhlasu. Při každé změně projektu nebo stavby (zejména trasy navrhovaných inženýrských sítí) je nutné požádat o nové stanovisko k této změně.

Nedodržení podmínek uvedených v tomto stanovisku zakládá odpovědnost stavebníka za vzniklé škody.

Za stavební činnosti se pro účely tohoto stanoviska považují všechny činnosti prováděné v ochranném pásmu PZ (tzn. bezvýkopové technologie a terénní úpravy) a činnosti mimo ochranné pásmo, pokud by takové činnosti mohly ohrozit bezpečnost a spolehlivost PZ (např. trhací práce, sesuvy půdy, vibrace, apod.).

Případné zřizování stavenišť, skladování materiálů, stavebních strojů apod. bude realizováno mimo ochranné pásmo PZ (není-li ve stanovisku uvedeno jinak).

Při použití nákladních vozidel, stavebních strojů a mechanismů požadujeme zabezpečit případný přejezd přes PZ uložením betonových panelů v místě přejezdu PZ.

PŘI REALIZACI STAVBY BUDOU DODRŽENY TYTO PODMÍNKY PRO PROVÁDĚNÍ STAVEBNÍ ČINNOSTI:

(1) Před zahájením stavební činnosti bude provedeno vytyčení trasy a přesné určení uložení PZ. Vytyčení trasy provede příslušná regionální oblast ZDARMA. Formulář a kontakt naleznete na <https://www.gasnet.cz/cs/ds-vytyceni-pz/>, lze využít QR kód, který je uveden v tomto stanovisku. Při podání žádosti uvede žadatel naši značku (číslo jednací) uvedenou v úvodu tohoto stanoviska a sdělí termín zahájení a ukončení stavby. O provedeném vytyčení trasy bude sepsán protokol. Přesné určení uložení PZ (sondou) je povinen provést stavebník na svůj náklad. **BEZ VYTYČENÍ TRASY A PŘESNÉHO URČENÍ ULOŽENÍ PZ STAVEBNÍKEM NESMÍ BÝT VLASTNÍ STAVEBNÍ ČINNOST ZAHÁJENA. VYTYČENÍ POVAŽUJEME ZA ZAHÁJENÍ STAVEBNÍ ČINNOSTI V OCHRANNÉM A BEZPEČNOSTNÍM PÁSMU PZ. PROTOKOL O VYTYČENÍ MÁ PLATNOST 2 MĚSÍCE.**

(2) Stavebník je povinen stavebnímu podnikateli prokazatelně předat kopii tohoto stanoviska. Převzetí kopie stvrdí stavební podnikatel stavebníkovi svým podpisem a zápisem do stavebního deníku. Pracovníci provádějící stavební činnosti budou prokazatelně seznámeni s polohou PZ, rozsahem ochranného pásma a těmito podmínkami.

(3) Bude dodržena mj. ČSN 73 6005, u Hospodářské komory České republiky registrovaných TPG 702 01, TPG 702 04 a TPG 700 03 a zákon č. 458/2000 Sb. ve znění pozdějších předpisů, případně další předpisy související s uvedenou stavbou.

(4) Při provádění stavební činnosti v ochranném pásmu PZ vč. přesného určení uložení PZ je stavebník povinen učinit taková opatření, aby nedošlo k poškození PZ nebo ovlivnění jejich bezpečnosti a spolehlivosti provozu. Nebude použito nevhodného nářadí, zemina bude těžena pouze ručně bez použití pneumatických, elektrických, bateriových a motorových nářadí.

(5) V případě použití bezvýkopových technologií (např. protlaku) bude před zahájením stavební činnosti provedeno úplné obnažení PZ v místě křížení na náklady stavebníka. Technologie musí být navržena tak, aby v místě křížení nebo souběhu s PZ byl dostatečný stranový nebo výškový odstup od PZ, který zajistí nepoškození PZ během prací a to s ohledem na použitou bezvýkopovou technologii a všechny její účinky na okolní terén. V případě, že nemůže být tato podmínka dodržena, nesmí být použita bezvýkopová technologie.

(6) Odkrytá PZ budou v průběhu nebo při přerušení stavební činnosti řádně zabezpečena proti jejich poškození.

(7) Poklopy uzávěrů a ostatních armatur na PZ, vč. hlavních uzávěrů plynu (HUP) na odběrném plynovém zařízení udržovat stále přístupné a funkční po celou dobu trvání stavební činnosti.

(8) Bude zachována hloubka uložení PZ (není-li ve stanovisku uvedeno jinak).

(9) Stavebník je povinen neprodleně oznámit každé i sebemenší poškození PZ (vč. drobných vrypů do PE potrubí, poškození izolace, signalizačního vodiče, výstražné fólie, markeru atd.) na telefon 1239.

(10) Před provedením zásypu výkopu a v průběhu stavby bude provedena kontrola dodržení podmínek stanovených pro stavební činnosti v ochranném pásmu PZ. Povinnost kontroly se vztahuje i na PZ, která nebyla odhalena. Kontrolu provede příslušná regionální oblast (formulář a kontakt naleznete na <https://www.gasnet.cz/cs/ds-vytyceni-pz/>, lze využít QR kód, který je uveden v tomto stanovisku). Při žádosti uvede žadatel naši značku (číslo jednací) uvedenou v úvodu tohoto stanoviska. Kontrolu je třeba objednat min. 5 dnů předem. Předmětem kontroly je také ověření dodržení stanovené odstupové vzdálenosti staveb, které byly povoleny v ochranném a bezpečnostním pásmu PZ.

(11) O provedené kontrole bude sepsán protokol. Bez provedené kontroly nesmí být PZ zasypána. Stavebník je povinen na základě výzvy provozovatele PZ, nebo jeho zástupce doložit průkaznou dokumentaci o nepoškození PZ během výstavby nebo provést na své náklady kontrolní sondy v místě styku stavby s PZ.

(12) PZ budou po kontrole řádně podsypána a obsypána těžným pískem, bude provedeno zhutnění a bude osazena výstražná fólie žluté barvy, vše v souladu s u Hospodářské komory České republiky registrovaných TPG 702 01 a TPG 702 04.

(13) Neprodleně po skončení stavební činnosti budou řádně osazeny všechny poklopy a nadzemní prvky PZ.

(14) Pokud stavebník nedodrží podmínky stanovené tímto stanoviskem bude činnost stavebníka vyhodnocena



provozovatelem PZ jako narušení ochranného nebo bezpečnostního pásma PZ a budou z toho vyvozeny příslušné důsledky.

Platí pouze pro území vyznačené v příloze tohoto stanoviska a to 24 měsíců ode dne jeho vydání.

V případě dotčení pozemku v majetku společnosti GasNet, s.r.o. je třeba dále projednat smluvní vztah k tomuto pozemku. Kontakt na projednání naleznete na adrese www.gasnet.cz/cs/kontaktni-system/, činnost Smluvní vztahy - pozemky a budovy plynárenských zařízení.

Za správnost a úplnost dokumentace předložené s žádostí včetně jejího souladu s platnými předpisy plně zodpovídá její zpracovatel. Stanovisko nenahrazuje případná další stanoviska k jiným částem stavby.

V případě další korespondence nebo jednání (např. změna stavby) uvádějte naši značku - 5002432361 a datum tohoto stanoviska. Kontakty jsou k dispozici na <https://www.gasnet.cz/cs/kontaktni-system/>.

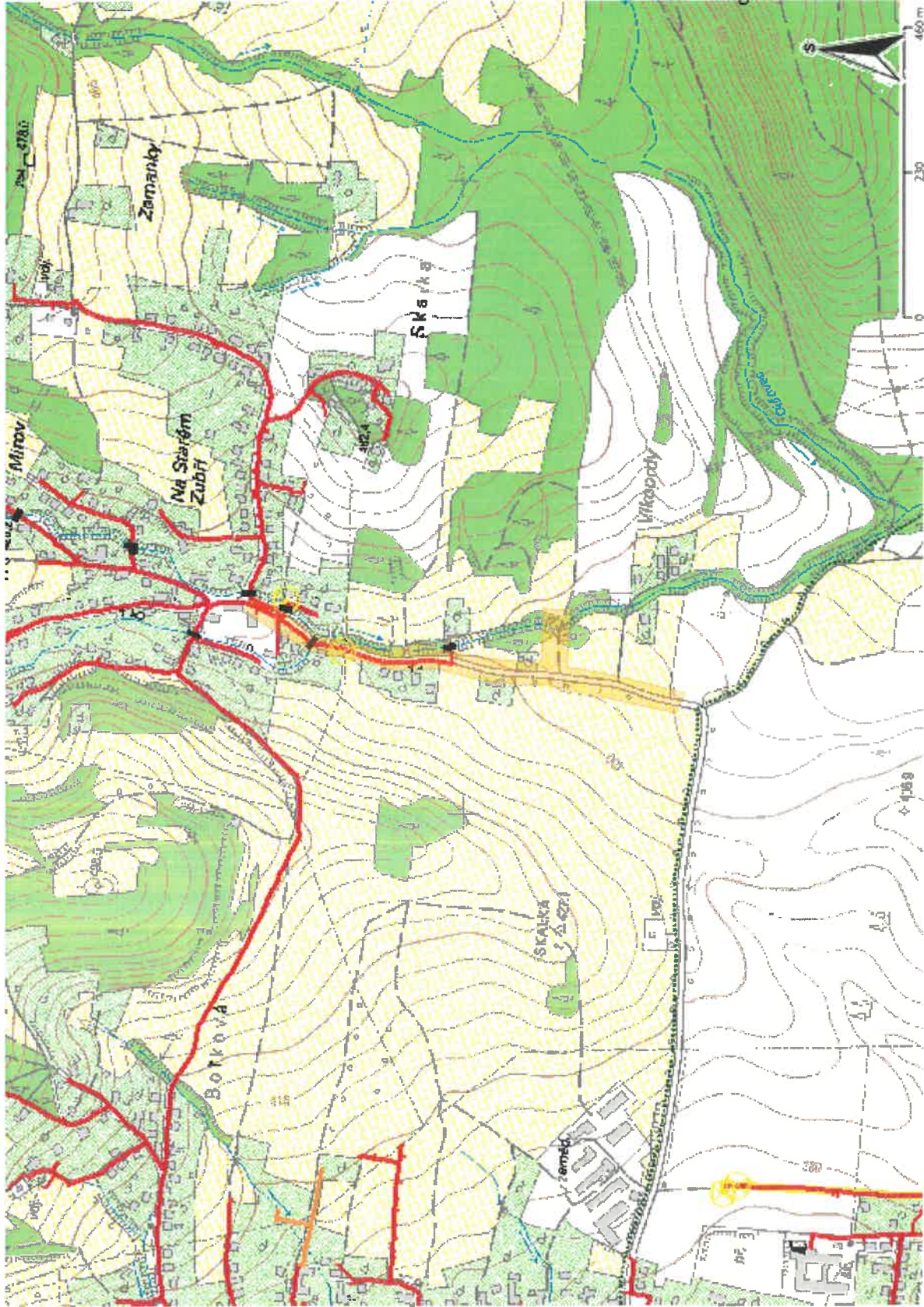
GasNet, s.r.o.
zastoupená společností GasNet Služby, s.r.o., IČ 27935311
Jan Štoudek
Technik externích požadavků-Morava
Oddělení zpracování ext.požadavků-Morava
JAN.STOUDEK@GASNET.CZ



Zažádejte o vytyčení

Přílohy: Orientační zakres plynárenského zařízení, Orientační zakres plynárenského zařízení, Orientační zakres plynárenského zařízení, Ověřená příloha žadatele

Provozovatel DS: GasNet, s.r.o.; Stavebník: Město Zubří, U Domoviny 234, 75654 Zubří. K.ú.: Zubří.

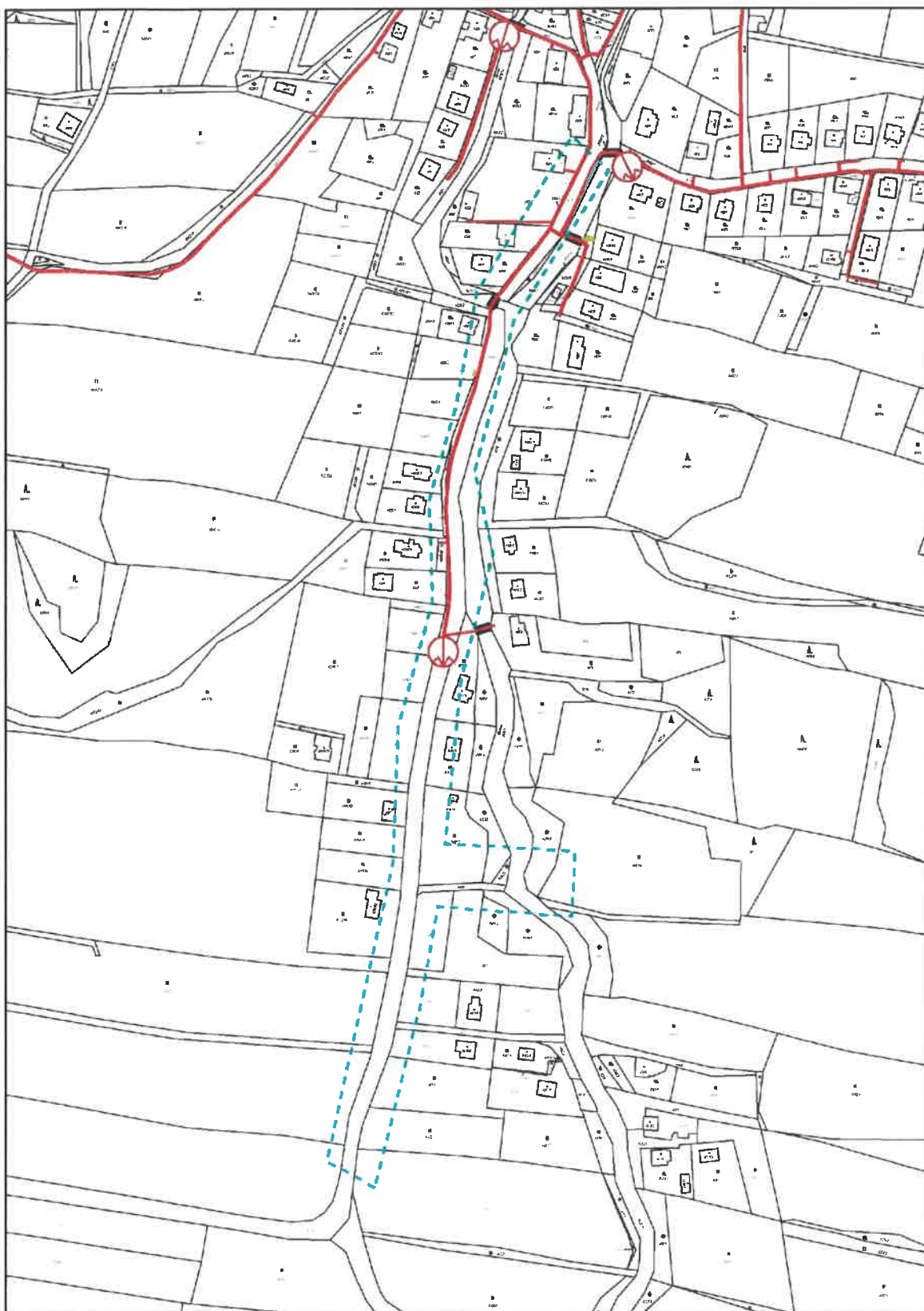


Legenda:

	linie plynovodu
	NTL
	STL
	VTL
	WTL
	nefunkční
	plánovaná stavba před realizací
	ve výstavbě, neuvedeno do provozu
	regulační stanice
	ochranné zařízení
	kabel
	elektrodpřipojka
	kabel protikoroziční ochrany
	anodové uzemnění
	stanice katodové ochrany
	pásmo vlivu anodového uzemnění SKAO
	neplynovodní zařízení (linie/ bod)

Příloha: Orientační zakres plynárenského zařízení. Tato příloha je nedílnou součástí stanoviska č. 5002432361 ze dne 04.08.2021.

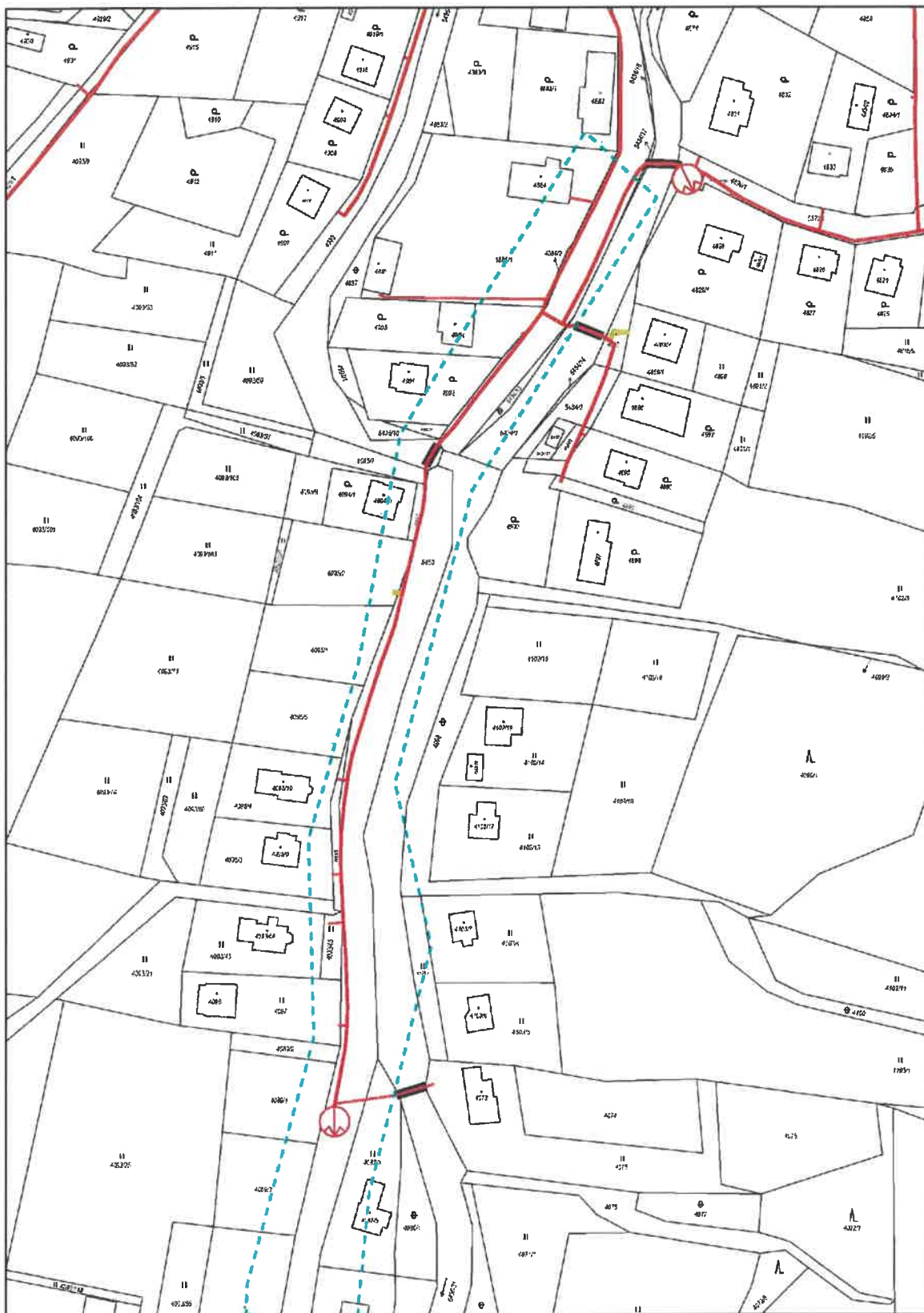
Provozovatel DS: GasNet, s.r.o.; Stavebník: Město Zubří, U Domoviny 234, 75654 Zubří. K.ú.: Zubří.



Legenda:					
	linie		ochranné zařízení		neplynovodní zařízení (linie/bod)
	NTL/ STU/ VTL/		kabel protikoroziční ochrany		
	WTL		kabel		anodové uzemnění
	plynovodu		elektropřipojka		stanice katodové ochrany
	nefunkční				pásmo vlivu anodového uzemnění SKAO
	plánovaná stavba před realizací				
	výstavba		regulační stanice		

Příloha: Orientační zakres plynárenského zařízení. Tato příloha je nedílnou součástí stanoviska č. 5002432361 ze dne 04.08.2021.

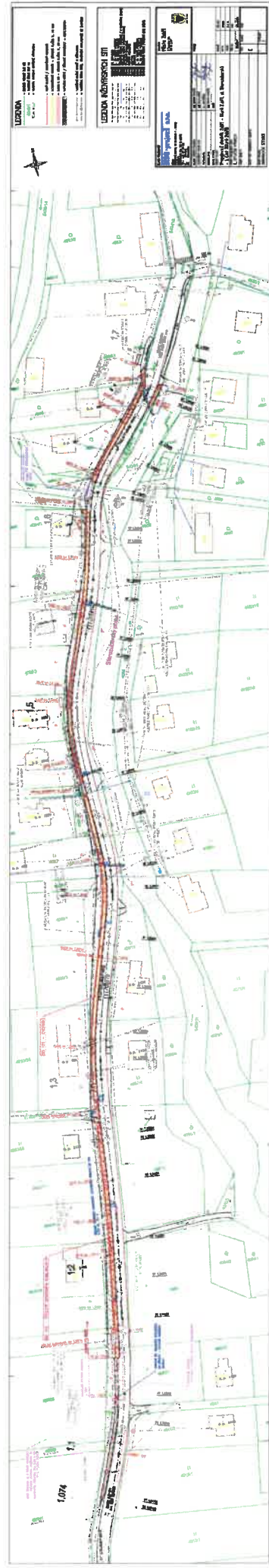
Provozovatel DS: GasNet, s.r.o.; Stavebník: Město Zubří, U Domovny 234, 75654 Zubří. K.Ú.: Zubří.



Legenda:	linie			
	NTU/STU/VTL	ochranné zařízení		neplynovodní zařízení (linie/bod)
	VVTL	kabel protikorozi ochrany		
	plynovodu	kabel		
	nefunkční	elektropřipojka		anodové uzemnění
	plánovaná stavba před realizací			stanice katodové ochrany
	výstavba	regulační stanice		pásma vlivu anodového uzemnění SKAO

Příloha: Ověřená příloha žadatele. Tato příloha je nedílnou součástí stanoviska č. 5002432361 ze dne 04.08.2021.

Provozovatel DS: GasNet, s.r.o.; Stavebník: Město Zubří, U Domoviny 234, 75654 Zubří, K.ú.: Zubří.





Vyjádření č. 2265/2021

Stavební povolení a územní řízení sloučené

Žadatel:

MSS - projekt s.r.o.
Bronislava Mydlářová
Michelská 580/63
14100 Praha

Investor:

Město Zubří
Ing. Lubomír Vaculín
U Domoviny 234
75654 Zubří

Název stavby - akce :

**Propojovací chodník Zubří ? Staré Zubří, ul. Starozuberská ? 1. část (Staré Zubří)
Žádost o vyjádření k projektové dokumentaci pro společné územní a stavební řízení**

Místo stavby : Zubří

Katastr : Zubří

Při stavbě dojde ke střetu s vodohospodářským zařízením: kanalizace splašková v majetku Sdružení obcí Mikroregionu Vsetínsko a ve správě společnosti Vodovody a kanalizace Vsetín, a.s., vodovod v majetku města a ve správě společnosti Vodovody a kanalizace Vsetín, a.s., (dále jen vodohospodářské zařízení) viz. příložená dokumentace. Upozorňujeme, že podkladová katastrální mapa v příloženém snímku má pouze informativní charakter.

K vodohospodářskému zařízení, které není ve správě společnosti Vodovody a kanalizace Vsetín, a.s., a může se nacházet v uvedené lokalitě, vydává vyjádření jeho vlastník nebo provozovatel. Toto vyjádření se nevztahuje na vodovodní a kanalizační přípojky ve vlastnictví jejich majitelů na soukromých pozemcích.

Souhlasíme s vydáním územního rozhodnutí a stavebního povolení dle příložené situace, která je nedílnou součástí tohoto vyjádření a předložené projektové dokumentace za podmínky:

V rámci stavby bude nutné dle upravení nivelety komunikace a terénu upravit niveletu dotčených poklopů kanalizačních šachet vyskládáním vyrovnávacích prstenců a následně osadit poklapy příslušné třídy únosnosti. V komunikaci požadujeme osazení samonivelačních poklopů třídy D. Vyrovnávací prstence je možné použít do výšky max. 250 mm jinak musí být vložena nová skruž D 1000/250 , přechodová skruž D1000/600 či zákrytová deska D 1000/600. Podbetonování poklopu je možné max. do výšky 40mm.

Také veškeré poklapy vodárenských amatur budou osazeny do nové nivelety terénu, popř. bude provedena výměna ovládacích zemních soupřávek šoupátek a úprava hydrantů.

O způsobu úpravy rozhodne technik příslušného střediska vodovodů a střediska kanalizací přímo na místě stavby. Výsledné rozhodnutí bude zapsáno do stavebního deníku s povinností se tímto konečným rozhodnutím řídit.

Kvalita provedených prací bude odsouhlasena zástupcem příslušného střediska vodovodů a kanalizace. Po dokončení stavby bude provozovateli vodohospodářského zařízení předáno provedení a zapravení povrchu kolem poklopů.

Před zahájením zemních prací je nutno požádat o vytýčení vodohospodářského zařízení.

Požadujeme respektovat ochranné pásmo vodohospodářského zařízení. Požadujeme dodržet Podmínky pro provádění stavebních prací v blízkosti vodohospodářských zařízení.

Podmínky pro provádění stavebních prací v blízkosti vodohospodářských zařízení:

Při provádění stavebních nebo jiných prací, jimiž mohou být dotčena vodohospodářská zařízení, je stavebník nebo jím pověřený subjekt povinen v souladu s platnými právními předpisy a normami učinit veškerá opatření, aby nedošlo k ohrožení nebo poškození vodohospodářských zařízení a majetku třetích osob, zdraví a je srozuměn s tím, že:

1. Vodovody a kanalizace pro veřejnou potřebu se zřizují a provozují ve veřejném zájmu a jsou chráněny právními předpisy. Ochranná pásma jsou vymezena vodorovnou vzdáleností od vnějšího líce stěny potrubí nebo kanalizační stoky na každou stranu takto: vodovodní řady a kanalizační stoky do průměru 500 mm včetně je ochranné pásmo 1,5 m,



vodovodní řady a kanalizační stoky nad průměr 500 mm je ochranné pásmo 2,5 m.

U vodovodních řadů nebo kanalizačních stok o průměru nad 200 mm, jejichž dno je uloženo v hloubce větší než 2,50 m pod upraveným povrchem, se vzdálenosti ochranného pásma od vnějšího líce potrubí zvyšují o 1,0 m na každou stranu.

2. Při činnostech v blízkosti vodohospodářských zařízení je povinen respektovat ochranná pásma vodovodních řadů a kanalizačních stok tak, aby nedošlo k poškození nebo zamezení přístupu k vodohospodářskému zařízení. Při křížení nebo souběhu zemních prací s vodohospodářským zařízením dodrží ČSN 73 6005 Prostorová úprava vedení technického vybavení v platném znění.

3. Písemně uvědomí nejméně 7 pracovních dnů předem společnost Vodovody a kanalizace Vsetín, a.s. (dále jen společností) o zahájení stavby s uvedením odpovědné osoby a kontaktu na ni.

4. Před zahájením zemních prací zabezpečí vytýčení vodohospodářských zařízení po záhozu. V případě nemožnosti vytýčení zařízení z povrchu budou stavebníkem (investorem) provedeny ručně kopané kontrolní sondy. S vytýčením budou prokazatelně seznámeni pracovníci, kteří budou práce provádět. Vytýčení vodohospodářských zařízení provedou (dle příslušné lokality a sítě) pracovníci společnosti uvedení v příloze pro stavebníka na základě písemné objednávky.

5. Na trase vodohospodářských zařízení (včetně ochranného pásma) není oprávněn umisťovat konstrukce nebo jiná podobná zařízení, měnit niveletu terénu, vysazovat trvalé porosty ani měnit rozsah a konstrukci zpevněných ploch. Na zemní práce do 1m od vnějšího okraje vodohospodářského zařízení nebudou používány mechanické prostředky. Výkop bude proveden ručně se zvýšenou opatrností. Mimo zpevněné plochy není dovoleno přejíždět vodohospodářské zařízení vozidly nebo stavební mechanizací, pokud nebude potrubí včetně ovládacích armatur zabezpečeno proti mechanickému poškození. Způsob mechanické ochrany a změnu nivelety terénu nutno odsouhlasit s pracovníkem společnosti (dle příslušné lokality a sítě) uvedeným v příloze pro stavebníka.

6. Je povinen každé zjištěné, nebo způsobené poškození vodohospodářského zařízení neprodleně oznámit na dispečink společnosti s nepřetržitou službou na telefonu 571 484 041 nebo 571 484 047.

7. Případné poruchy nebo havárie vodohospodářského zařízení (např. prolomení potrubí, sesunutí potrubí, porušení kabelového vedení apod.) v místě křížení nebo souběhu stavby s vodohospodářským zařízením budou v průběhu stavby a také po dobu běžící záruční lhůty odstraněny na náklady stavebníka (investora). Taktéž vzniknou-li následné škody na majetku třetích osob (bytové i nebytové prostory, komunikace, chodníky, zeď apod.) v průběhu stavby a po dobu záruční lhůty vinou poruchy vodohospodářského zařízení v místě křížení nebo souběhu stavby s vodohospodářským zařízením, bude tato škoda uplatněna u stavebníka (investora).

Vyjádření je platné pouze pro zájmové území určené a vyznačené žadatelem a taktéž pro stanovený účel. V případě, že budou práce zahájeny po uplynutí doby platnosti tohoto vyjádření, nelze toto vyjádření použít jako podklad pro zahájení prací a je třeba požádat o vydání nového nebo prodloužení stávajícího vyjádření.

Toto vyjádření pozbývá platnosti:

- uplynutím doby platnosti vyjádření
- změnou rozsahu vyznačeného území
- změnou účelu vyjádření uvedeného v žádosti

Platnost tohoto vyjádření je jeden rok ode dne vydání.

Přílohy

- Legenda.pdf
- Příloha_pro_stavebníka.pdf

Vyřizuje: Ing. Pavlína Štachová

Telefon: 571 484 039

Datum: 18. 8. 2021

Vodovody a kanalizace Vsetín, a.s.
755 01 Vsetín, Jasenická 1106



VODOVODY A KANALIZACE VSETÍN, a.s.

Jasenická 1106, 755 01 Vsetín

Zapsaná u Krajského soudu v Ostravě, oddíl B, vložka 682

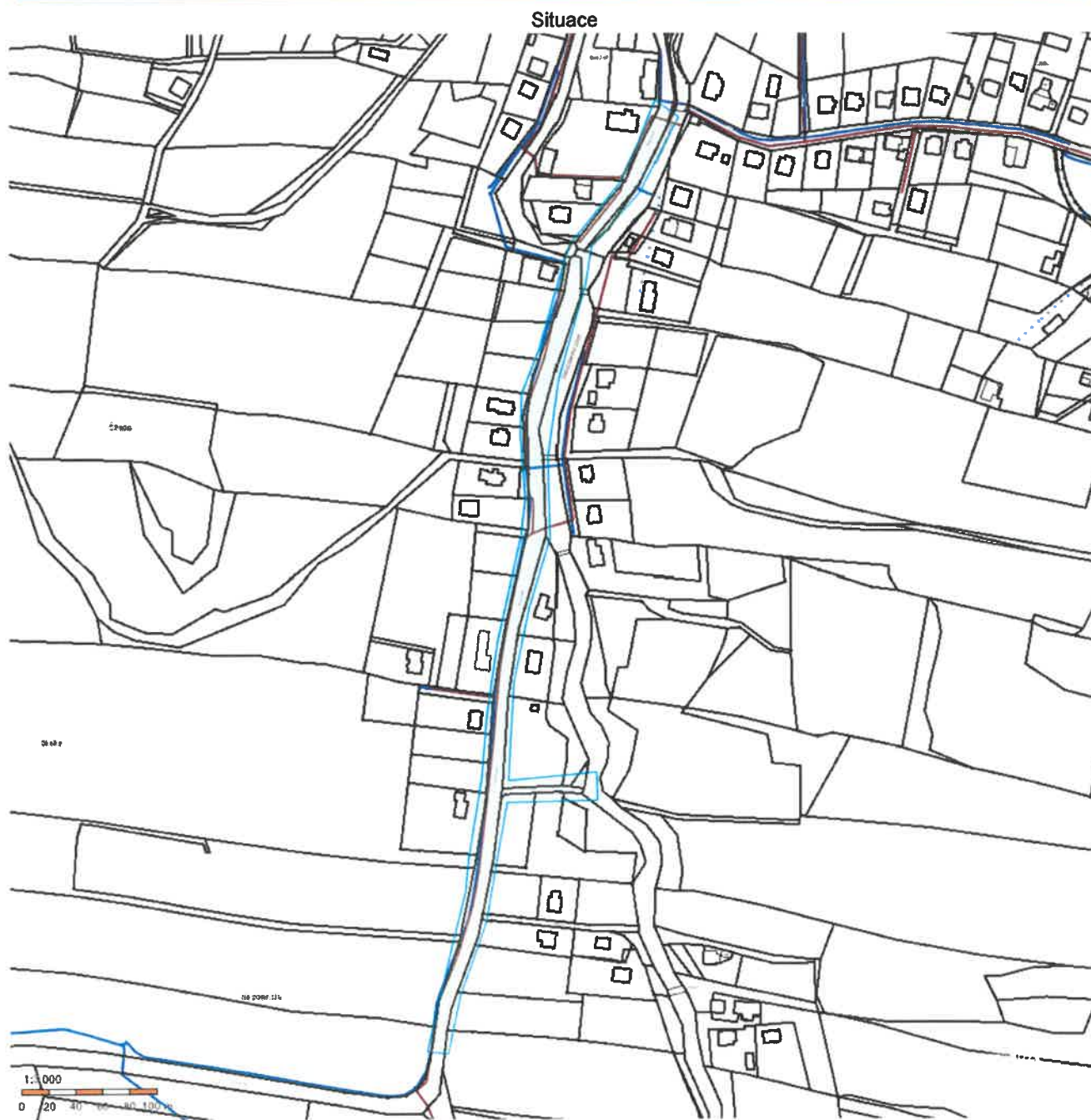




VODOVODY A KANALIZACE VSETÍN, a.s.

Jasenická 1106, 755 01 Vsetín

Zapsaná u Krajského soudu v Ostravě, oddíl B, vložka 682



telefon: 571 484 011
ID datové schránky: hcxgx4k

IČ: 47674652
DIČ: CZ47674652

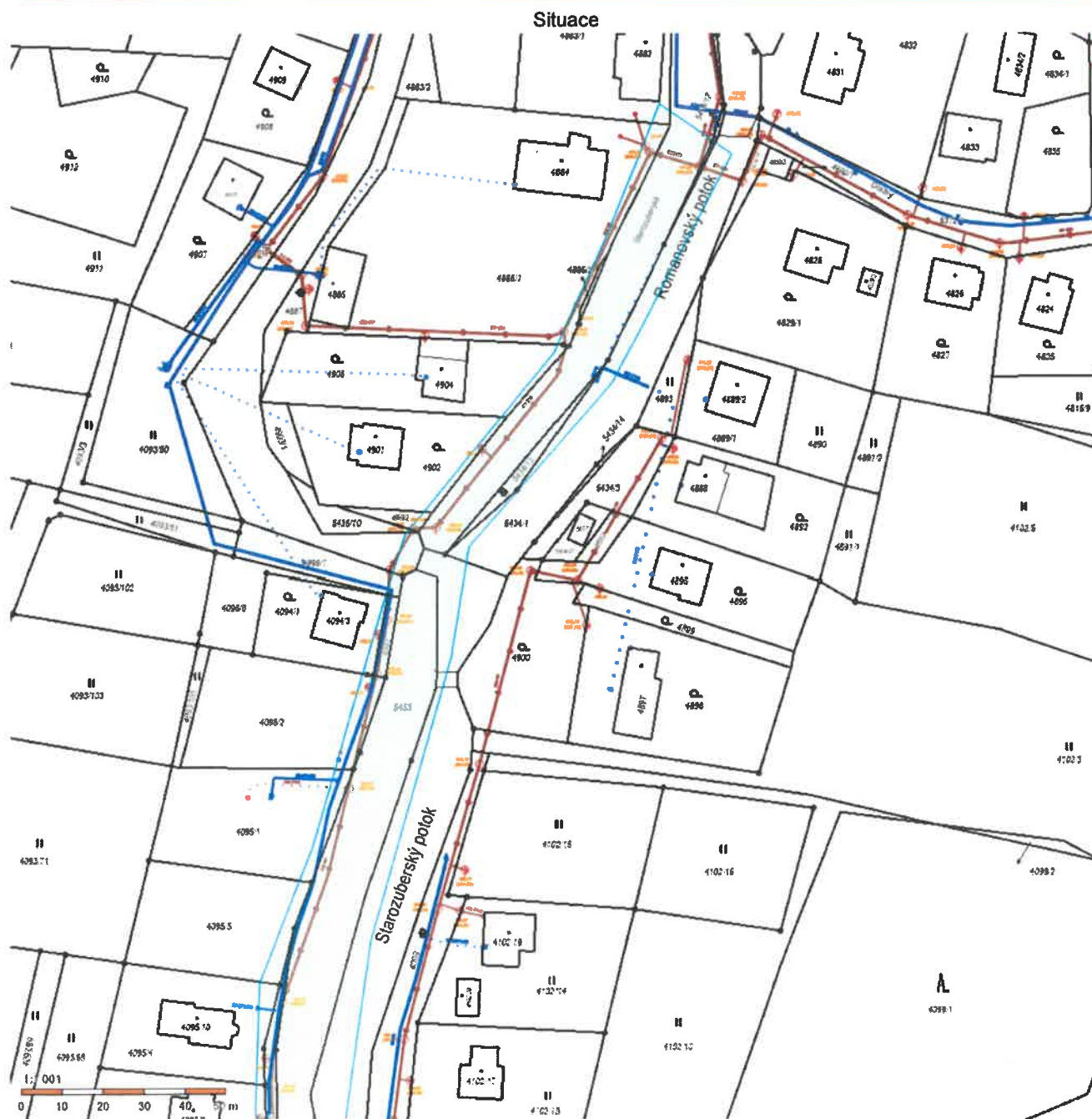
e-mail: vakvs@vakvs.cz
<https://www.vakvs.cz>



VODOVODY A KANALIZACE VSETÍN, a.s.

Jasenická 1106, 755 01 Vsetín

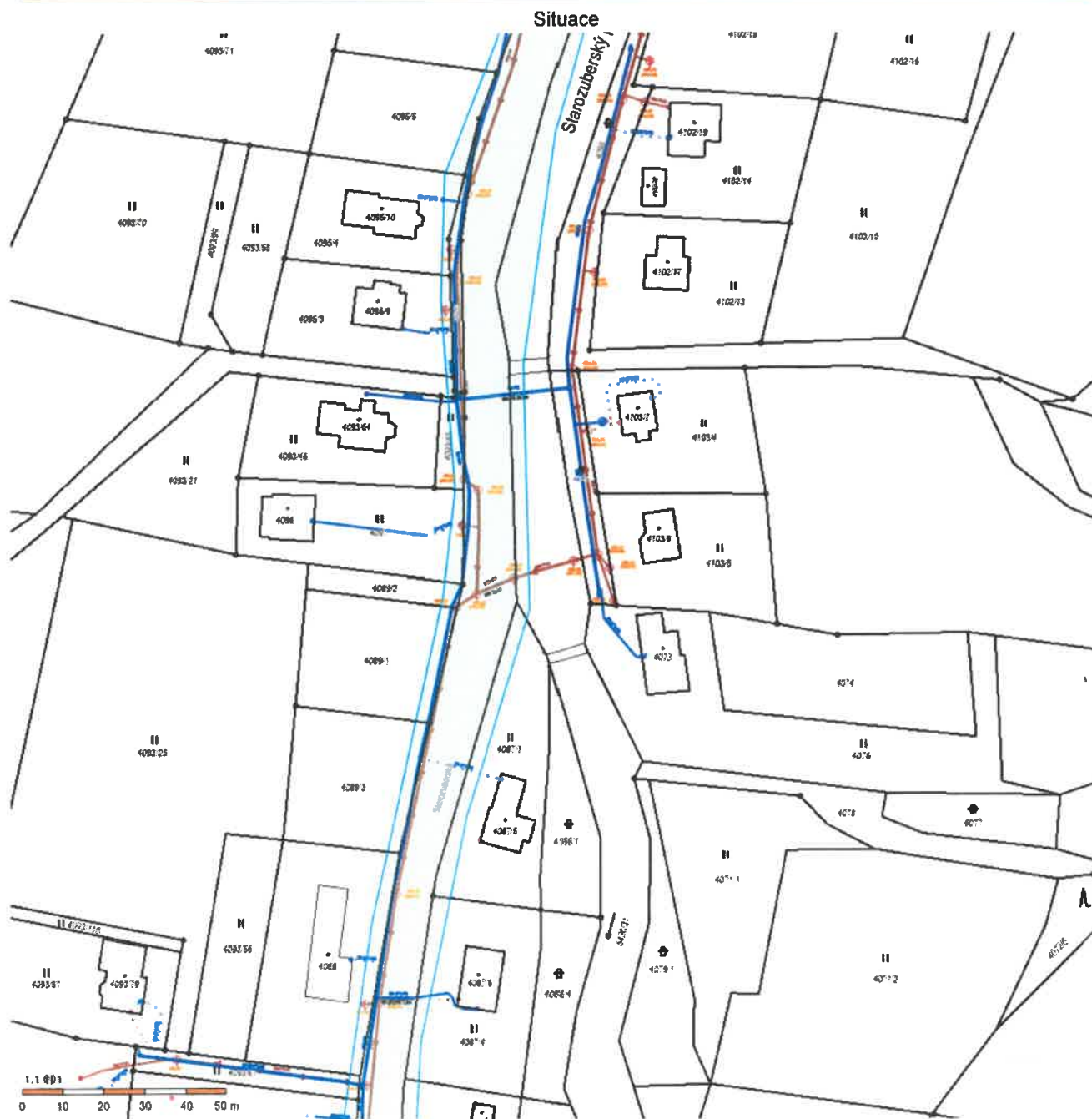
Zapsaná u Krajského soudu v Ostravě, oddíl B, vložka 682



telefon: 571 484 011
ID datové schránky: hcxgx4k

IČ: 47674652
DIČ: CZ47674652


e-mail: vakvs@vakvs.cz
<https://www.vakvs.cz>



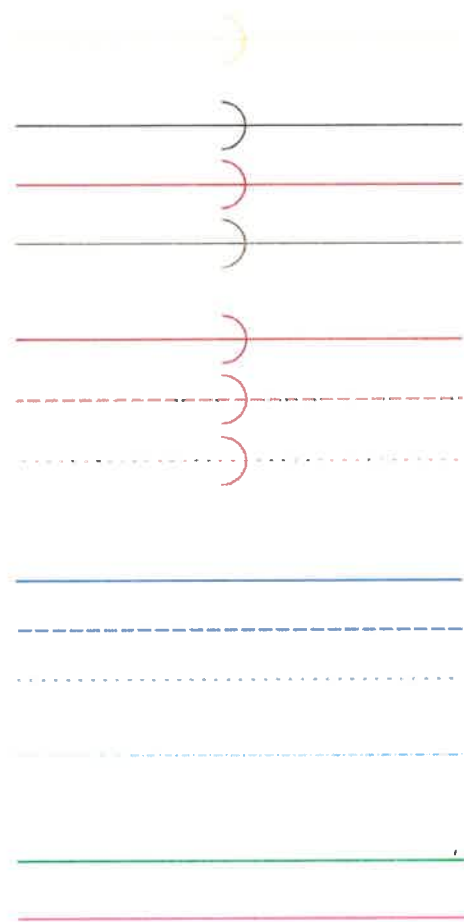


VODOVODY A KANALIZACE VSETÍN, a.s.
Jasenická 1106, 755 01 Vsetín
Zapsaná u Krajského soudu v Ostravě, oddíl B, vložka 682

situace žadatele



Legenda sítí



kanalizace v cizím vlastnictví

jednotná kanalizace

splašková kanalizace

dešťová kanalizace

kanalizace geodeticky měřená

kanalizace z dokumentace

kanalizace orientačně

vodovod geodeticky měřený

vodovod z dokumentace

vodovod orientačně

vodovod v cizím vlastnictví

kabelové vedení silové VaK Vsetín

kabelové vedení sdělovací VaK Vsetín

Příloha pro stavebníka (investora) pro vlastní realizaci stavby

1. Projektant je povinen před umístěním nové stavby do terénu zjistit u vlastníka nebo provozovatele umístění stávajících vodohospodářských zařízení. V případech, kdy není možno z technických důvodů přesně určit směr a hloubku potrubí, zajistí lokalizaci pomocí kopaných sond.
2. Projektant musí respektovat při navrhování vnitřního vodovodu soulad s EN 1717 – Ochrana proti znečištění pitné vody ve vnitřních vodovodech.
3. Před zahájením zemních prací je nutno zabezpečit vytýčení vodohospodářských zařízení ve správě Vodovodů a kanalizací Vsetín, a.s. (dále jen vodohospodářské zařízení). Pod pojmem vodohospodářské zařízení se v tomto případě rozumí veškeré sítě (vodovodní, kanalizační, silové, signalizační a ovládací elektrické vedení), zařízení na těchto sítích (armatury, šachty, aj.) a objekty v majetku společnosti Vodovody a kanalizace Vsetín a.s. (dále jen společnost) nebo jí provozované. S vytýčením prokazatelně seznámit pracovníky, kteří budou práce provádět. Vytýčení vodohospodářského zařízení se provede na základě písemné objednávky podané na příslušné provozní středisko společnosti.
 - středisko vodovodů Vsetín (p. Psota, tel. 571484035)
 - středisko vodovodů Valašské Meziříčí (p. Ondruš, tel. 571621642)
 - středisko vodovodů Rožnov p./R. (p. Martinák, tel. 571654660)
 - skupinový vodovod (p. Bláha, tel. 571484056)
 - katodová ochrana potrubí (Ing. Václavík, tel. 571484049)
 - středisko kanalizací Vsetín (p. Schweiner, tel. 571411092)
 - středisko kanalizací Valašské Meziříčí (p. Fusek, tel. 571622329)
 - středisko kanalizací Rožnov pod Radhoštěm (p. Holuša, tel. 571658386)
4. Zemní práce do vzdálenosti 1 m od okraje potrubí budou prováděny ručním výkopem se zvýšenou opatrností tak, aby nedošlo k poškození vodohospodářských zařízení. V případě obnažení potrubí bude toto zabezpečeno před poškozením, a to i třetí osobou.
5. V případě křížení nebo souběhu s vodohospodářským zařízením bude výkop vhodně zabezpečen proti prosednutí, sesunutí popřípadě prolomení zařízení.
6. V místě křížení i souběhu s vodohospodářským zařízením budou prováděny záasy vhodným materiálem, po vrstvách a budou hutněny tak, aby pod, po stranách a 0,3 m nad vodohospodářským zařízením byla dosažena únosnost zeminy (záasy), dle podmínek realizace pozemních komunikací.
7. Je zakázáno provádět takové zemní práce a terénní úpravy při kterých by mohlo dojít ke změně krytí vodovodního řadu a vodovodní přípojky a to méně jak 1 300 mm a více jak 1 600 mm od horního lince potrubí; u kanalizačních stok nesmí být krytí od horního lince potrubí menší než 1 500 mm; u kabelových vedení (přípojky NN, signalizační kabely a kabely katodové ochrany potrubí) musí být krytí zachováno 800 mm.
8. Za míru zhutnění záasy a bezporuchovost vodohospodářských zařízení v místě křížení nebo souběhu s vodárenským zařízením ručí stavebník (investor) po dobu 2 let ode dne provedení záasy vodohospodářského zařízení.
9. Neprodleně ohlásit každé neplánované odkrytí vodohospodářského zařízení na výše uvedená střediska podle charakteru odkrytého zařízení. V případě poškození vodohospodářského zařízení toto neprodleně ohlásit na centrální dispečink společnosti s nepřetržitou poruchovou službou – tel. 571484041, 571484047.
10. Před vlastním napojením na vodovod nebo kanalizaci ve správě společnosti musí být uzavřena smlouva o dodávce vody z vodovodu a odvádění odpadních vod kanalizací. Tuto je nutné uzavřít osobně na zákaznickém centru společnosti na adrese: Jasenická 1106, 755 01 Vsetín (tel. č. 571484030, 571484063).
11. Vlastní realizace vodovodní nebo kanalizační přípojky včetně napojení na vodovodní nebo kanalizační síť ve správě společnosti bude dohodnuta na příslušném provozním středisku nejméně 7 dní předem a při stavbě bude dbáno pokynů jeho pracovníků. Montáž vodovodní přípojky provedou zaměstnanci příslušného provozního střediska vodovodů. Práce musí být připraveny a provedeny tak, aby případné přerušení dodávky pitné vody bylo omezeno na co nejkratší dobu.
12. Při zjištění zásadního rozporu mezi údaji v projektové dokumentaci a skutečností neprodleně zastavit práce a toto oznámit na příslušné provozní středisko společnosti. V práci pokračovat až po projednání a schválení dalšího postupu.
13. Změny stavby oproti předložené projektové dokumentaci budou předem projednány s oprávněným zástupcem společnosti.
14. Před záhozem obnažených potrubí, míst připojení a ukončení potrubí, přípojek a k tlakové zkoušce požadujeme přizvat oprávněného zástupce příslušného provozního střediska společnosti ke kontrole vodohospodářského zařízení a bude písemně vyhotoven souhlas k zásy vodohospodářského zařízení. Bez provedené kontroly není možno provést zásy. V případě nedodržení této podmínky bude stavebník (investor) povinen na vlastní náklad opět odkryt vodohospodářské zařízení k následné kontrole.
15. Poklopy ovládacích armatur, hydrantů a šachet vodohospodářských zařízení budou osazeny do nivelety okolního terénu nebo komunikace a budou podloženy betonovými prstenci. Vodovodní potrubí bude opatřeno signalizačním vodičem, který bude vyveden do poklopů ovládacích armatur a hydrantů volnou smyčkou a výstražnou fólií z PVC umístěnou 300 mm nad vodovodní potrubí. Před záhozem potrubí požadujeme funkčnost signálního vodiče odzkoušet pracovníkem společnosti. Ovládací armatury na vodovodním potrubí a hydranty budou v terénu označeny orientačními tabulkami dle ČSN 75 5025 s upevněním na pevných stavbách.
16. V průběhu realizace stavby až do jejího dokončení budou všechna nadzemní zařízení (poklopy, ovládací armatury, hydranty...) vhodně chráněny proti mechanickému poškození (např. betonovou rourou vyčnívající 60 cm nad terén). Před konečnou úpravou terénu bude budoucí provozovatel vyzván k ověření funkčnosti zařízení.
17. Vodohospodářská zařízení (především vodovodní řady, kanalizační stoky, přípojka a povrchové prvky) musí být před záhozem zaměřeny oprávněným geodetem a předány v digitální formě (formát .dgn) na pracoviště GIS. Zaměření vodohospodářských zařízení musí být provedeno v souladu se směrnicí VaK č. 019/02 Na zaměření vodárenských a kanalizačních zařízení a vyhotovení digitální technické mapy v jejich okolí. Zaměření polohopisu a výškopisu musí být provedeno v souladu se směrnicí Jednotné digitální technické mapy Zlínského kraje – JDTM ZK (viz. <http://www.jdtm-zk.cz/>). Ověřený polohopis a výškopis bude předán správci JDTM ZK.
18. Vodovodní přípojka musí být osazena vodoměrnou soupravou s upevňovacím držákem např. FEST-KOM, FEST-ROH od firmy VOD-KA a.s. Litoměřice.
19. Napojení nového vodovodního potrubí na stávající požadujeme realizovat po vyhovujících tlakových zkouškách a rozborech pitné vody v potrubí.
20. Požadujeme, aby oprávněný zástupce příslušného provozního střediska společnosti byl přizván ke kolaudačnímu řízení.
21. K výstavbě vodovodních řadů a vodovodních přípojek je dovoleno používat pouze materiály jenž mají *hygienické atesty pro styk s pitnou vodou*.
22. Při realizaci stavby budou respektovány ČSN 75 5401, ČSN 75 5402, ČSN 75 5411, ČSN 73 6005, EN 1717 a návazné české normy a předpisy.

Městský úřad Zubří – okres Vsetín

U Domoviny 234, 756 54 Zubří

VÁŠ DOPIS Č.J.: 167/2021
ZE DNE: 30.07.2021
NAŠE ZN.: MěÚ/OV/1531/2021/Pas

VYŘIZUJE: Pavel Paseka
TEL./FAX: 571 757 065
MOBIL: 724 476 630
E-MAIL: paseka@mesto-zubri.cz

DATUM: 11.08.2021

MSS - projekt s.r.o.
Bronislava Mydlářová
Žerotínova 992
755 01 VSETÍN

Stanovisko ke stavbě – projektové dokumentaci

Dne 02.08.2021 byla na MěÚ Zubří doručena Vaše žádost o vyjádření k projektové dokumentaci stavby „**Propojovací chodník Zubří – Staré Zubří, Zubří, ul. Starozuberská – 1. část (Staré Zubří)**“, jejímž stavebníkem bude město Zubří, IČ: 00304492, Zubří, U Domoviny 234, PSČ 756 54.

K provedení výše uvedené stavby Vám MěÚ Zubří sděluje následující:

1. Odpadové hospodářství

Podle zákona č. 185/2001 Sb., o odpadech a o změně některých dalších zákonů, ve znění pozdějších předpisů, § 80 odst. 1 písm. d), nemáme námitek při splnění podmínky:

- Veškeré odpady vznikající při výstavbě a provozu je nutno přednostně využít, nevyužitelné odpady předat ke zneškodnění firmě k této činnosti vybavené a oprávněné.

2. Ochrana obyvatel

Podle zákona č. 239/2000 Sb., o integrovaném záchranném systému a o změně některých zákonů, ve znění pozdějších předpisů, § 15 odst. 5, nemáme připomínek.

S pozdravem

Městský úřad ZUBŘÍ
U Domoviny 234
756 54 ZUBŘÍ ®

Ar. K. 

Radek Janošek
vedoucí odboru výstavby



MĚSTO ZUBŘÍ - okres Vsetín

U Domoviny 234, 756 54 Zubří

VÁŠ DOPIS ZN.:

ZE DNE:

01.10.2021

NAŠE ZNAČKA:

MěÚ/OV/2009/2021/Janic

VYŘIZUJE:

Jana Janíčková

TEL.:

571 757 066

E-MAIL:

janickova@mesto-zubri.cz

DATUM:

22.10.2021

MSS-projekt s.r.o.

Žerotínova 992

755 01 Vsetín

Vyjádření k žádosti k připojení sjezdů a komunikací na silnici III/01878 v k.ú. Zubří

Na základě předložené projektové dokumentace nemá Město Zubří připomínky k napojení stávajících a zřízení nových sjezdů k RD, napojení stávajících účelových komunikací a zřízení nového napojení účelové komunikace na silnici III/01878 v rámci stavby „Propojovací chodník Zubří - Staré Zubří, ul. Starozuberská-1.část (Staré Zubří)“.

S pozdravem

Ing. Lubomír Vaculín
starosta

MĚSTO ZUBŘÍ ⑩

U Domoviny 234

756 54 ZUBŘÍ

IČ: 00304492 DIČ: CZ00304492



MĚSTO ZUBŘÍ - okres Vsetín

U Domoviny 234, 756 54 Zubří

VÁŠ DOPIS ZN.:

ZE DNE:

01.10.2021

NAŠE ZNAČKA:

MěÚ/OV/2007/2021/Janic

VYŘIZUJE:

Jana Janíčková

TEL.:

571 757 066

E-MAIL:

janickova@mesto-zubri.cz

DATUM:

22.10.2021

MSS-projekt s.r.o.

Žerotínova 992

755 01 Vsetín

Vyjádření k uložení sítí do tělesa silnice III/01878 v k.ú. Zubří

Na základě předložené projektové dokumentace nemá Město Zubří připomínky k navrhovanému umístění nových silničních vpustí do tělesa silnice III/ 01878 v rámci stavby „Propojovací chodník Zubří-Staré Zubří, ul. Starozuberská-1.část (Staré Zubří)“.

S pozdravem

Ing. Lubomír Vaculín
starosta

MĚSTO ZUBŘÍ ®
U Domoviny 234
756 54 ZUBŘÍ
IČ: 00304492 DIČ: CZ00304492

Odbor životního prostředí a zemědělství
oddělení hodnocení ekologických rizik

MSS-projekt, s. r. o.
Žerotínova 992
755 01 VSETÍN
ID DS: ba7n2p2

datum
27. srpna 2021

oprávněná úřední osoba
Bc. Dita Rubešová

číslo jednací
KUZZL 58953/2021

spisová značka
KUSP 52472/2021 ŽPZE-DR

KOORDINOVANÉ ZÁVAZNÉ STANOVISKO

Krajský úřad Zlínského kraje jako příslušný dotčený orgán veřejné správy vydává v rámci výkonu přenesené působnosti podle § 29 odst. 1 a § 67 odst. 1 písm. g) zák. č. 129/2000 Sb., o krajích (krajské zřízení), ve znění pozdějších předpisů, na základě žádosti o koordinované závazné stanovisko k projektové dokumentaci pro společné povolení stavby „Propojovací chodník Zubří – Staré Zubří, ul. Starozuberská – 1. část (Staré Zubří)“ vydává podle ust. § 4 odst. 7 zák. č. 183/2006 Sb., o územním plánování a stavebním řádu, v platném znění, žadateli toto koordinované závazné stanovisko k ochraně veřejných zájmů podle jednotlivých zvláštních právních předpisů:

Žadatel: MSS-projekt s. r. o., Michelská 580/63, Michle, 141 00 Praha 4, IČO: 26849836

Investor: Město Zubří, U Domoviny 234, 756 24 Zubří, IČO: 0304492

Zpracovatel dokumentace: MSS-projekt s. r. o., Michelská 580/63, Michle, 141 00 Praha 4, IČO: 26849836, Datum: 05/2021

Charakteristika záměru:

Katastrální území: Zubří, k. ú. Zubří, parc. č. 5453, 5454, 4093/45, 4095/6, 5436/31, 4095/2, 4094/2, 4095, 5434/1, 4886/1, 5434/13

Předmětem projektové dokumentace je novostavba chodníků. Stavba je navržena jako komunikace pro chodce s veškerým technickým příslušenstvím a zabezpečením. Účel užívání je komunikace pro pěší. Prostor pro uvažovanou výstavbu nového chodníku se nachází v zastavěném území města Zubří, v místní části Staré Zubří. Jedná se o část území podél silnice III/01878 v km 1,151 až 1,686 vlevo a km 1,670 až 1,680 vpravo ve směru staničení.

SO 101 - CHODNÍK

Uvažovaný chodník je navržen z důvodu vymístění chodců ze silnice III/01878 v daném úseku zastavěného území. Základní šířka chodníku je 1,55 m. Chodník je navržen pro obousměrný jednopruhový provoz při šířce 1×1,00 m, s bezpečnostním odstupem od silnice 0,50 m. U chodníku je zavedeno staničení, které přebírá od silnice, na kterou směrově i výškově navazuje. Od silnice bude chodník oddělen pomocí silniční obruby s nášlapem + 0,15 m. Celková délka uvažovaného chodníku je přibližně 535 m.

V místě křížení sjezdů k RD bude chodník u silnice snížen pomocí dvojice přechodových obrubníků a nájezdové obruby osazené v rozmezí +0,02 až 0,05 od nivelety silnice. Samotná plocha chodníku bude snížena pomocí rampy o max. sklonu 12,5 %. Délky jednotlivých křížení chodníku a sjezdu jsou patrné ze situace. Zatřídění křížených komunikací je uvedeno dále v textu. V místě křížení místních, nebo účelových komunikací bude taktéž snížena niveleta chodníku a vybudováno nové místo pro přecházení. Zatřídění křížených komunikací je uvedeno dále v textu.

Úprava silnice:

Chodník je navržen tak, aby respektoval stávající trasování a sklonové poměry silnice. V dotčeném úseku je chodník navržen ve vzdálenosti 3,00 m od stávající osy silnice. Rozhraní mezi silnicí a chodníkem bude tvořit líc silniční obruby, napojení na stávající vozovku bude provedeno pomocí

tzv. stupňovitého napojení vozovkových vrstev. V místech, kde umístěním silniční obruby vznikne nutnost odvodnění silnice, jsou navrženy nové uliční vpusti při okraji silnice. Poloha vpustí i způsob jejich vyústění je patrný z výkresové dokumentace.

SO 102 - ÚČELOVÉ ODVODNĚNÍ KOMUNIKACE

V rámci stavby chodníku je za účelem vyústění dvou uličních vpustí navrženo účelové odvodnění komunikace (zatrubnění příkopu) dl. 159 m. Odvodnění je navrženo v dimenzi DN 250, materiál stoky je uvažován z KGEM PVC-U potrubí s odolností SN 12. Na trase jsou navrženy dvě průběžné a jedna koncová revizní plastová šachta DN 425.

Stavba je členěna na následující stavební objekty:

SO 101 – Chodník

SO 102 – Účelové odvodnění komunikace

- **stanovisko podle zákona č. 114/1992 Sb., o ochraně přírody a krajiny, ve znění pozdějších předpisů:**

Předmětná lokalita se nachází v Chráněné krajinné oblasti Beskydy. Z tohoto důvodu se k této akci dle výše uvedeného zákona musí vyjádřit Agentura ochrany přírody a krajiny ČR, Regionální pracoviště Správa CHKO Beskydy v Rožnově pod Radhoštěm (Nádražní 36, 756 61 Rožnov pod Radhoštěm), která je věcně a místně příslušným orgánem ochrany přírody.

Oprávněná úřední osoba: Mgr. Jan Černý, tel.: 577 043 390

- **vyjádření podle § 23 odst. 4 zákona č. 100/2001 Sb., o posuzování vlivů na životní prostředí a o změně některých dalších zákonů, ve znění pozdějších předpisů (dále jen „zákon o posuzování vlivů na životní prostředí“):**

Na základě předložené projektové dokumentace lze konstatovat, že záměr tak, jak je popsán, nenaplní dle § 4 zákona o posuzování vlivů na životní prostředí, a tudíž **není předmětem posuzování** podle citovaného zákona.

Oprávněná úřední osoba: Mgr. Kateřina Černá, tel.: 577 043 386

- **stanovisko podle ustanovení § 40 odst. 3 písmene f) zákona č. 13/1997 Sb., o pozemních komunikacích, ve znění pozdějších předpisů:**

vydává souhlasné závazné stanovisko ke stavbě s názvem „Propojovací chodník Zubří – Staré Zubří, ul. Starozuberská – 1. část (Staré Zubří)“

za dodržení následující podmínky:

- navržené řešení, musí být prokazatelně předem projednáno a odsouhlaseno s Ředitelstvem silnic Zlínského kraje, p. o., se sídlem K Majáku 5001, 760 01 Zlín (dále ŘSZK).

Odůvodnění:

Předkládaná projektová dokumentace pro společné povolení stavby s názvem „Propojovací chodník Zubří – Staré Zubří, ul. Starozuberská – 1. část (Staré Zubří)“ řeší vybudování pěší komunikace podél silnice III/01878.

Realizací stavby dojde k dotčení silnic II. a III. třídy. Silnice II. a III. třídy ve Zlínském kraji jsou ve vlastnictví Zlínského kraje a v majetkové správě ŘSZK. Navržené řešení, včetně způsobu a postupu realizace akce, proto musí být prokazatelně předem projednáno a odsouhlaseno s ŘSZK.

Oprávněná úřední osoba: Jiřina Drekslerová

Závěr:

Krajský úřad Zlínského kraje na základě výše uvedených dílčích závazných stanovisek a stanovisek vydaných podle zvláštních právních předpisů vydává k předložené projektové dokumentaci pro vydání společného povolení na stavbu „Propojovací chodník Zubří – Staré Zubří, ul. Starozuberská – 1. část (Staré Zubří)“ souhlasné koordinované závazné stanovisko při splnění podmínky uvedené výše v závazném stanovisku vydaném podle zákona 13/1997 Sb., o pozemních komunikacích, v platném znění.

Toto koordinované závazné stanovisko není samostatným rozhodnutím a nelze se proti němu odvolat.

Ing. Pavel Kulička
vedoucí oddělení
(dokument opatřen elektronickým podpisem)

LESY ČESKÉ REPUBLIKY, S.P., OŘ Jižní Morava

Březnická 5659, Zlín 760 01, tel. +420956942311, Fax.: +420 , or942@lesy-cr.cz, ID DS: e8jcfnsn

MSS-projekt, s.r.o.**Bronislava Mydlářová**

Sídlo: Michelská 580/63, Praha 4

Pobočka: Žerotínova 992, Vsetín



VÁŠ DOPIS ZN.	ČÍSLO JEDNACÍ LCR942/117882/2021	SPISOVÁ ZNAČKA LCR0002058/2021	DATUM 03.09.2021
VYŘIZUJE Bc. Vašek Karel	TELEFON 956 942 363	GSM	FAX
			E-MAIL Karel.Vasek@lesy-cr.cz

Věc: Vyjádření správce toků**Týká se:** „Propojovací chodník Zubří-Staré Zubří, ul. Starozuberská-1. část (Staré Zubří)“;
společné územní a stavební řízení, realizace stavby

Výše uvedený záměr se dotýká zájmů Lesů České republiky, s. p., Oblastního ředitelství jižní Morava, jako správce vodního toku Starozuberský, IDVT 1018861, jako organizace s právem k hospodaření s majetkem státu (pozemek parc. č. 5436/31 v k. ú. Zubří a vodního toku Romanovský, IDVT 10189026 jako vlastníka úpravy koryta toku IČ 750310.

Předložená projektová dokumentace, zpracovaná společností MSS-projekt s.r.o., sídlo: Michelská 580/63, Michle, 141 00 Praha 4, pobočka: Žerotínova 992, 755 01 Vsetín, pro investora stavby: Město Zubří, U Domoviny 234, 756 54 Zubří, řeší stavbu nového chodníku podél silnice III/01878 v km 1,151 až 1,686 vlevo (vodní tok Starozuberský) a km 1,670 až 1,680 (vodní tok Romanovský) vpravo ve směru staničení (proti proudu potoka) a účelového odvodnění komunikace.

Vodní tok Starozuberský bude dotčen napojením nových uličních vpustí – UV 4, UV 5 a UV 6, vodní tok Romanovský UV 7 – tato odvodnění budou napojena do vodotečí, v místě napojení budou provedeny výustní objekty.

Lesy České republiky, s. p., Oblastní ředitelství jižní Morava, budou s vydáním stavebního povolení a s realizací stavby souhlasit za těchto podmínek:

- v místě vyústění nových uličních vpustí do koryta toku bude břeh zpevněn kamennou rovinou do betonu délce 1,5 m od osy na každou stranu,
- parametry výustního objektu: délka 3,0 m, výška totožná s hloubkou profilu, sklon kamenné rovnaniny bude odvozen od sklonu stávajícího břehu, minimální hloubka založení kamenné rovnaniny pode dnem 50 cm, zaústění výustní roury min. 50 cm

Lesy České republiky, s.p., se sídlem Přemyslova 1106/19, Nový Hradec Králové, Hradec Králové, PSČ 500 08
Spisová značka AXII 540 vedená u rejstříkového soudu v Hradci Králové, IČ: 42196451, DIČ: CZ42196451
Lesy České republiky, s.p., jsou držitelem osvědčení o účasti v certifikaci lesů, loga PEFC (08-2101/0001) a certifikátu C-o-C.



Státní podnik Lesy České republiky, s.p., zachovává nulovou toleranci k jakémukoli nelegálnímu jednání a dodržuje maximální transparentnost, legalitu a etiku. Součástí firemní kultury státního podniku Lesy České republiky, s.p., je Criminal compliance program (viz www.lesy-cr.cz), který stanoví zásady a pravidla jednání zaměstnanců či jiných osob jednajících za státní podnik Lesy České republiky, s.p. (dále jen „zaměstnanec“). Každý zaměstnanec má povinnost oznámit jakékoli podezření či nelegální jednání. V jakémkoli případě, kdy je jednání zaměstnance v rozporu s Criminal compliance programem, nelze je považovat za jednání v rámci nebo v zájmu státního podniku Lesy České republiky, s.p. Takové jednání je možné oznámit, a to i anonymně způsoby uvedenými na webových stránkách.
www.lesy-cr.cz

nade dnem, kanalizační roura nesmí zasahovat do průtočného profilu koryta (bude seříznuta s terénem),

- u RD č. p. 1234, km stavby cca 1,600 bude kolem Starozuberského potoka ponechán průjezd v šířce min. 4,0 m pro stavební mechanizaci (pohledově po proudu potoka pravý břeh před vtokem do mostního profilu silnice, následuje soutok s Romanovským potokem) za účelem údržby stavebních objektů HB a oprav nebo bude chodník pojezdu těžkých mechanismů přizpůsoben-jedná se o manipulační a ochranné pásmo potoka,
- pokud vlivem zvýšených průtoků v korytě dojde k narušení dna nebo břehů a následně k poškození chodníku a staveb s ním souvisejících – dešťové kanalizace a výustních objektů do potoků-správa toků nebude odpovídat za škody způsobené na těchto stavbách,
- případné kácení břehového porostu musí být předem projednáno se správcem toku,
- zaústění do vodoteče bude provedeno v souladu s TVN 75 2131 – Odběrné a výpustné objekty na vodních tocích navrhování,
- vlastník stavby bude respektovat § 52 odst. 2 zákona č.254/2001 Sb., v platném znění,
- dle PD bude stavbou (zaústěním dešťových kanalizací UV 4, UV 5 a UV 6) dotčen pozemek parc. č. 5436/31 v k. ú. Zubří ve vlastnictví ČR-právo hospodařit vedeno na Lesy České republiky, s. p., Přemyslova 1106/19, Nový Hradec Králové, 500 08, Hradec Králové, s čímž souhlasíme,
- výustními objekty v korytě vodního toku nebude omezena činnost správce vodního toku,
- správce vodního toku bude přizván ke kontrole provedených výustních objektů před kolaudací stavby a jeho připomínky budou respektovány.

Toto vyjádření platí dva roky od jeho vydání.

Lesy České republiky, s.p. [17]
se sídlem Přemyslova 1106/19, Nový Hradec Králové
500 08 Hradec Králové
IČ: 42196451, DIČ: CZ42196451
Oblastní ředitelství jižní Morava
Břežnická 5659, 760 01 Zlín



Ing. Dušan Szabo
specialista vodního hospodářství

Příloha: výkres výustního objektu



LESY ČESKÉ REPUBLIKY, S. P., OBLASTNÍ ŘEDITELSTVÍ JIŽNÍ MORAVA

Břežnická 5659, 760 01 Zlín, tel. +420 956942111, or942@lesycr.cz, ID DS:e8jcfns

Pověření

Lesy České republiky, s.p. se sídlem Přemyslova 1106/19, Nový Hradec Králové, PSČ 500 08, IČO 421 96 451, zapsaný v obchodním rejstříku u Krajského soudu v Hradci Králové, oddíl AXII, vložka 540, jednající Ing. Josefem Vojáčkem, generálním ředitelem, zastoupeným Ing. Richardem Klementem, náměstkem pro vodní hospodářství a investice Oblastního ředitelství jižní Morava, na základě pověření ze dne 30.6.2021, zmocňují zaměstnance:

Ing. Dušana Szabo,

narozeného 24.7.1960,

specialistu vodního hospodářství Oblastního ředitelství jižní Morava,

Lesů České republiky, s.p.,

aby v rozsahu jím vykonávaných pracovních činností podnik zastupoval a s právní účinností jednal v rajonech správců toků v územní působnosti Oblastního ředitelství jižní Morava před příslušnými orgány, kde jsou Lesy České republiky, s.p. účastníky řízení:

- ve věcech podle zákona č. 183/2006 Sb., o územním plánování a stavebním řádu (stavební zákon), ve znění pozdějších předpisů, a zákona č. 254/2001 Sb., o vodách a o změně některých zákonů (vodní zákon), ve znění pozdějších předpisů,
- ve věcech podle zákona č. 114/1992 Sb., o ochraně přírody a krajiny, ve znění pozdějších předpisů, s výjimkou vyjadřování se k záměrům na vyhlášení národních parků, chráněných krajinných oblastí včetně vymezení zón odstupňované ochrany přírody, národních přírodních rezervací, národních přírodních památek, přírodních rezervací a přírodních památek,
- ve věcech podle zákona č. 13/1997 Sb., o pozemních komunikacích, ve znění pozdějších předpisů.

Toto pověření se vydává na dobu určitou, a to do 31.12.2021.

Ve Zlíně dne 12.8.2021

Lesy České republiky, s.p. [12]
se sídlem Přemyslova 1106/19, Nový Hradec Králové
500 08 Hradec Králové
IČ: 42196451, DIČ: CZ42196451
Oblastní ředitelství jižní Morava
Břežnická 5659, 760 01 Zlín

Ing. Richard Klement

náměstek pro vodní hospodářství a investice

Oblastního ředitelství jižní Morava

Pověření přijímám:

Ve Vsetíně dne

12.8.2021

Ing. Dušan Szabo

specialista vodního hospodářství

Oblastního ředitelství jižní Morava

Lesy České republiky, s.p., se sídlem Přemyslova 1106/19, Nový Hradec Králové, Hradec Králové, PSČ 500 08
Spisová značka AXII 540 vedená u rejstříkového soudu v Hradci Králové, IČ: 42196451, DIČ: CZ42196451
Lesy České republiky, s.p., jsou držitelem osvědčení o účasti v certifikaci lesů, loga PEFC (08-2101/0001) a certifikátu C-o-C.

Státní podnik Lesy České republiky, s.p., zachovává nulovou toleranci k jakémukoli nelegálnímu jednání a dodržuje maximální transparentnost, legalitu a etiku. Součástí firemní kultury státního podniku Lesy České republiky, s.p., je Criminální compliance program (viz www.lesycr.cz), který stanoví zásady a pravidla jednání zaměstnanců či jiných osob jednajících za státní podnik Lesy České republiky, s.p. (dále jen „zaměstnanec“). Každý zaměstnanec má povinnost oznámit jakékoli podezřelý či nelegální jednání. V jakémkoli případě, kdy je jednání zaměstnance v rozporu s Criminálním compliance programem, nelze je považovat za jednání v rámci nebo v zájmu státního podniku Lesy České republiky, s.p. Takové jednání je možné oznámit, a to i anonymně způsobem uvedenými na webových stránkách.
www.lesycr.cz



Krajská hygienická stanice Zlínského kraje

se sídlem ve Zlíně

Havlíčkovo nábřeží 600, 760 01 Zlín

tel. 577 006 737, e-mail: khs@khszlin.cz, podatelna@khszlin.cz, ID: xwsai7r

Č.j.: KHSZL 22778/2021

Ve Vsetíně, dne 16. 8. 2021

Spisová značka: KHSZL/22778/2021/2.11/HOK/VS/KRE-02

Č.j. odesílatele: 167/2021

Vyřizují:

Ing. Barbora Křenková, tel.: 571 498 006, e-mail: barbora.krenkova@khszlin.cz

Ing. Eva Urbanovská, tel.: 571 498 001, e-mail: eva.urbanovska@khszlin.cz

Doručovací adresa:

MSS - projekt s.r.o.

IČ: 26849836

Provozovna Žerotínova 992

755 01 Vsetín

Vyjádření Krajské hygienické stanice Zlínského kraje se sídlem ve Zlíně k dokumentaci stavby „Propojovací chodník Zubří – Staré Zubří, ul. Starozuberská – 1. část (Staré Zubří)“ umístěné na pozemcích v katastrálním území Zubří pro vydání společného povolení

VYJÁDŘENÍ

Dne 30. 7. 2021 byla Krajské hygienické stanici Zlínského kraje se sídlem ve Zlíně doručena žádost Města Zubří, IČ: 00304492, se sídlem U Domoviny 234, 756 24 Zubří, zastoupeného na základě písemné plné moci ze dne 29. 7. 2021 právnickou osobou MSS-projekt s.r.o., IČ: 26849836, se sídlem Michelská 580/63, 141 00 Praha 4 - Michle, o vydání závazného stanoviska k dokumentaci stavby „Propojovací chodník Zubří – Staré Zubří, ul. Starozuberská – 1. část (Staré Zubří)“ umístěné na pozemcích v katastrálním území Zubří pro vydání společného povolení.

Pro pořádek se poznamenává, že předmětem předložené dokumentace (projektant: Bc. Jan Hříbek, hlavní projektant: Ing. Martin Mynařík, ČKAIT 1301261, zodpovědný projektant: Ing. Milan Koňář, ČKAIT 1301681, 5/2021) je novostavba chodníku podél silnice III/01878 v zastavěném území města Zubří, v místní části Staré Zubří. Stavba je členěna na následující stavební objekty: SO 101 - CHODNÍK a SO 102 – ÚČELOVÉ ODVODNĚNÍ KOMUNIKACE. Trasa chodníku navazuje na související výstavbu zastávek „Chodníky a zastávky na ulici Starozuberská“ a konec úseku nového chodníku a navazuje na stávající chodník v místě nástupiště. Celková délka uvažovaného chodníku je přibližně 535 m a šířka 1,55 m. V rámci stavby chodníku je za účelem vyústění dvou uličních vpustí navrženo účelové odvodnění komunikace (zatravnění příkopu) dl. 159 m. Nový chodník bude tvořen zámkovou dlažbou tl. 60 mm na podkladních vrstvách.

Po posouzení předložené žádosti z hlediska požadavků ochrany veřejného zdraví dospěla Krajská hygienická stanice Zlínského kraje se sídlem ve Zlíně k závěru, že v uvedené věci **nejsou** dotčeny zájmy jí chráněné podle zákona č. 258/2000 Sb., o ochraně veřejného zdraví a o změně některých souvisejících zákonů, ve znění pozdějších předpisů, ani podle jiných právních předpisů, neboli ve smyslu § 149 odst. 2 zákona č. 500/2004 Sb., správní řád, ve znění pozdějších předpisů, žádný zákon nezmocňuje orgán ochrany veřejného zdraví k vydání závazného stanoviska v dané věci.

Krajská hygienická stanice Zlínského kraje se sídlem ve Zlíně tak není v řízení o předmětné žádosti dotčeným správním úřadem podle § 77 zákona č. 258/2000 Sb., o ochraně veřejného zdraví a o změně některých souvisejících zákonů, ve znění pozdějších předpisů, a proto závazné stanovisko podle shora citovaného ustanovení **nevydává**.

Ing. Eva Urbanovská
vedoucí oddělení hluku, EIA a IPPC

Počet listů: 1

Rozdělovník:

1x adresát (doručení do datové schránky)

1x KHS ZK – oddělení hluku, EIA a IPPC



Pomáhat a chránit

KRAJSKÉ ŘEDITELSTVÍ POLICIE ZLÍNSKÉHO KRAJE



územní odbor Vsetín

dopravní inspektorát – úsek dopravního inženýrství

PCR15ETRPO40763000

Č.j.KRPZ-76296-1/ČJ-2021-151506

Vsetín 31. srpna 2021

Počet listů: 1

MSS-projekt s.r.o.
Michelská 580/63, 140 00 Praha 4
Žerotínova 992
755 01 Vsetín

Propojovací chodník Zubří – Staré Zubří, ul. Starozuberská – 1. část (Staré Zubří) - stanovisko
K č.j. ze dne 21. ledna 2021

Krajské ředitelství Zlínského kraje, dopravní inspektorát Vsetín obdržel v elektronické podobě Vaše podání ve věci žádosti o stanovisko k územnímu a stavebnímu řízení. Toto podání bylo vyhodnoceno jako žádost ve smyslu § 16 odst. 2 zákona č. 13/1997 Sb., o pozemních komunikacích v platném znění (dále jen „zákon o pozemních komunikacích“).

Na základě těchto skutečností Krajské ředitelství policie Zlínského kraje, dopravní inspektorát Vsetín, jako orgán státní správy ve věcech bezpečnosti a plynulosti provozu na pozemních komunikacích, v souladu s § 16 odst. 2 zákona o pozemních komunikacích,

s o u h l a s í

po posouzení předložené dokumentace s vydáním územního řízení a stavebního povolení u akce „**Propojovací chodník Zubří – Staré Zubří, ul. Starozuberská – 1. část (Staré Zubří)**“ pro SO 101 – Chodník, SO 102 – Účelové odvodnění komunikace k uvedené akci na parcele č. 5453, 5454, 4093/45, 4095/6, 5436/31, 4095/2, 4094/2, 4095, 5434/1, 4886/1, 5434/13 v k.ú. Zubří, investora Město Zubří, U Domoviny 234, 756 24 dle projektové dokumentace, kterou vypracovala fa MSS – projekt s.r.o., Michelská 580/63, Praha 42, pobočka Žerotínova 992, 755 01 Vsetín s tím, že:

- samostatné sjezdy připojující sousední nemovitosti formou chodníkových přejezdů budou s výjimkou odůvodněných případů (malá šířka chodníku, utopený klesající sjezd apod.) řešeny pouze sklopeným obrubníkem nebo sníženou obrubou s lichoběžníkovým nájezdem při zachování průchozího prostoru s nezměněnou niveletou chodníku o šířce nejméně 0,9m dle ČSN 73 6110/Z1;
- zhotovitel před zahájením prací, předloží na DI PČR Vsetín návrh přechodného dopravního značení, zpracovaný dle zásad pro přechodné dopravní značení na pozemních komunikacích TP-66 a zažádá příslušný silniční úřad o vydání stanovení přechodné úpravy provozu;
- zhotovitel dále požádá příslušný silniční úřad o vydání stanovení místní úpravy provozu dle § 77 odst. 1 zákona č. 361/2000 Sb., o provozu na pozemních komunikacích a to pro umístění svislého a vodorovného dopravního značení, či odstranění stávajícího;

Uvedené stanovisko bylo vypracováno na žádost fa MSS – projekt s.r.o., Michelská 580/63, Praha 42, pobočka Žerotínova 992, 755 01 Vsetín, pro stupeň územní a stavební řízení.

Bc. Antonín Javorek

31.08.2021 08:38:05

Digitálně podepsal:

Bc. Antonín Javorek
POLICIE ČESKÉ REPUBLIKY

Důvod: Ze správnost vyhlášení



Hlásenka 1516
755 01 Vsetín
ID DS: w6thp3w

Tel.: +420 974 680 258
Email: vs.di.podatelna@pcr.cz

Zpracoval:
por. Bc. Antonín JAVOREK
dopravní inženýr

npor. Mgr. Pavel CHLÁPEK
vedoucí

(dokument opatřen elektronickým podpisem)

Rozdělovník:

MěÚ Rožnov p. Radh., odbor výstavby a územního plánování, oddělení silniční stavební úřad, Letenská 1918



Pomáhat a chránit

KRAJSKÉ ŘEDITELSTVÍ POLICIE ZLÍNSKÉHO KRAJE



Územní odbor Vsetín

dopravní inspektorát – úsek dopravního inženýrství

PCR15ETRPO40902879

Č.j.KRPZ-76296-2/ČJ-2021-151506

Vsetín 8. října 2021

Počet listů: 1

MSS-projekt s.r.o.
Michelská 580/63, 140 00 Praha 4
Žerotínova 992
755 01 Vsetín

Umístění inženýrských sítí a jiných nadzemních nebo podzemních vedení v k.ú. Zubří - stanovisko
k č.j. 212/2021 ze dne 30. září 2021

Krajské ředitelství policie Zlínského kraje, dopravní inspektorát Vsetín obdržel v elektronické podobě Vaše podání ve věci umístění inženýrských sítí a jiných nadzemních nebo podzemních vedení. Toto podání bylo vyhodnoceno jako žádost o souhlas ve smyslu ustanovení § 25 odst. 1 zákona č. 13/1997 Sb., o pozemních komunikacích, ve znění pozdějších předpisů (dále jen „zákon o pozemních komunikacích“).

Na základě těchto skutečností Krajské ředitelství policie Zlínského kraje, dopravní inspektorát Vsetín, jako orgán státní správy ve věcech bezpečnosti a plynulosti provozu na pozemních komunikacích, v souladu s § 25 odst. 6 písm. d) zákona o pozemních komunikacích

s o u h l a s í

se zvláštním užíváním silnice III/01878 v km 1,151 – 1,686 s parcelním č. 5453, 5454, 4093/45, 4095/6, 5436/31, 4095/2, 4094/2, 4095, 5434/1, 4886/1, 5434/13 v k.ú. Zubří, spočívajícím v uložení IS, investora Město Zubří, U Domoviny 234, 756 24 Zubří při splnění následujících podmínek:

- zhotovitel před zahájením prací, předloží na DI PČR Vsetín návrh přechodného dopravního značení, zpracovaný dle zásad pro přechodné dopravní značení na pozemních komunikacích TP-66 a zažádá příslušný silniční úřad o vydání stanovzení přechodné úpravy provozu v případě, že uvedenými pracemi budou dotčeny přilehlé komunikace, či dojde k omezení provozu na těchto komunikacích;

Zpracoval:
por. Bc. Antonín JAVOREK
dopravní inženýr

npor. Mgr. Pavel CHLÁPEK
vedoucího

(dokument opatřen elektronickým podpisem)

Rozdělovník:

Bc. Antonín Javorek

08.10.2021 13:47:57

Digitalně podepsal:

Bc. Antonín Javorek
POLICIE ČESKÉ REPUBLIKY

Důvod: Za správnost vyhotovení



Hlásenka 1516
755 01 Vsetín
ID DS: w6thp3w

Tel.: +420 974 680 258
Email: vs.di.podatelna@pcr.cz



Pomáhat a chránit

KRAJSKÉ ŘEDITELSTVÍ POLICIE ZLÍNSKÉHO KRAJE



Územní odbor Vsetín
dopravní inspektorát – úsek dopravního inženýrství

PCR15ETRPO40918814

Č.j.KRPZ-76296-3/ČJ-2021-151506

Vsetín 8. října 2021

Počet listů: 1

MSS-projekt s.r.o.
Michelská 580/63, 140 00 Praha 4
Žerotínova 992
755 01 Vsetín

Úprava připojení pozemků na silnici III/01878 v k.ú. Zubří - závazné stanovisko K č.j. 167/2021 ze dne 7. října 2021

Krajské ředitelství policie Zlínského kraje, dopravní inspektorát Vsetín obdržel v elektronické podobě Vaše podání ve věci zřízení sjezdu. Toto podání bylo vyhodnoceno jako žádost o předchozí souhlas ve smyslu ustanovení § 10 odst. 4 písm. b) zákona č. 13/1997 Sb., o pozemních komunikacích, ve znění pozdějších předpisů (dále jen „zákon o pozemních komunikacích“). Na podkladě Vaší žádosti jsme tak posoudili předloženou projektovou dokumentaci a vydáváme toto závazné stanovisko k návrhu úpravy připojení k silnici III/01878.

Na základě těchto skutečností Krajské ředitelství policie Zlínského kraje, dopravní inspektorát Vsetín, jako orgán státní správy ve věcech bezpečnosti a plynulosti provozu na pozemních komunikacích, v souladu s § 10 odst. 4 písm. b) zákona o pozemních komunikacích

s o u h l a s í

po posouzení předložené projektové dokumentace se úpravou připojení na silnici III/01878 v km 1,162, 1,179, 1,206, 1,224, 1,225, 1,281, 1,317, 1,368, 1,397, 1,419, 1,456, 1,472, 1,503, 1,511, 1,552, 1,580, 1,608, 1,623, 1,156, 1,661, 1,680 při splnění následujících podmínek:

- Připojení bude provedeno podle projektové dokumentace „*Propojovací chodník Zubří – Staré Zubří, ul. Starozuberská – 1. část (Staré Zubří)*“ zpracované zodpovědným projektantem Ing. Milan Koňář.
- Úprava připojení v intravilánu obce Zubří je řešeno napojením ze silnice III/01878 přes chodníkový přejezd žlab na pozemky jednotlivých RD vše v k.ú. Zubří a bude provedeno tak, aby vyhovovalo bezpečnosti silničního provozu.
- Bude odstraněna vegetace v místě rozhledového trojúhelníku.
- Po celou dobu existence připojení bude zajištěno, aby požadovaným rozhledům nebránily přechodné překážky (např. vegetace, shrnutý nebo navátý sníh). Tyto přechodné překážky budou v případě výskytu odstraňovány.
- Investor: Město Zubří, U Domoviny 234, 756 24 Zubří.
- Uvedené stanovisko nenahrazuje povolení příslušného silničního úřadu.

Pokud budou výše uvedené podmínky splněny, lze konstatovat, že návrh odpovídá obecným požadavkům na bezpečnost a plynulost provozu na pozemních komunikacích.

Bc. Antonín Javorek

08.10.2021 14:15:08

Digitálně podepsal:

Bc. Antonín Javorek
POLICIE ČESKÉ REPUBLIKY

Důvod: Za správnost vyhotovení



Hlásenka 1516
755 01 Vsetín
ID DS: w6thp3w

Tel.: +420 974 680 258
Email: vs.di.podatelna@pcr.cz

Zpracoval:
por. Bc. Antonín JAVOREK
dopravní inženýr

por. Mgr. Pavel CHLÁPEK
vedoucí

(dokument opatřen elektronickým podpisem)

Rozdělovník:

MěÚ Rožnov pod Radhoštěm, Odbor dopravy, silniční správní úřad, Letenská 1918, 756 61 Rožnov pod Radhoštěm



HZSZX007CFYW

Hasičský záchranný sbor Zlínského kraje**Územní odbor Vsetín****Železničního vojska 1347, 757 01 Valašské Meziříčí**

Č. j.: HSZL- 3640-2/VS-2021
Datum: 4. 8. 2021
Vyřizuje: por. Ing. Radek Stolář
Tel.: 950 681 322
E-mail: radek.stolar@zlk.izscr.cz
Počet stran: 2
Počet příloh:

Adresát:
Město Zubří
U Domoviny 234
756 54 Zubří

**ZÁVAZNÉ STANOVISKO
DOTČENÉHO ORGÁNU NA ÚSEKU POŽÁRNÍ OCHRANY****Název stavby:**

Propojovací chodník Zubří - Staré Zubří, ul. Starozuberská - 1. část (Staré Zubří)

Místo stavby:

k.ú. Zubří

Stavebník:Město Zubří, IČO 00304492,
U Domoviny 234, Zubří 756 54**Předložená dokumentace:**

projektová dokumentace pro vydání stavebního povolení– Souhrnná technická zpráva (B.2.8)
vypracoval: *Ing. Milan Koňář, ČKAIT 1301681*
ověřil: *Ing. Milan Koňář, ČKAIT 1301681*
datum: 05/2021

Hasičský záchranný sbor Zlínského kraje (dále jen „HZS ZLK“) jako věcně a místně příslušný dotčený orgán na úseku požární ochrany podle ustanovení § 7 odst. 4 zákona č. 320/2015 Sb., o Hasičském záchranném sboru České republiky a o změně některých zákonů (zákon o hasičském záchranném sboru), ve znění pozdějších předpisů a podle ustanovení § 26 odst. 2 písm. b) a ustanovení § 31 odst. 1 písm. b) zákona č. 133/1985 Sb., o požární ochraně, ve znění pozdějších předpisů (dále jen „zákon o požární ochraně“) posoudil v rozsahu níže uvedených podkladů výše uvedenou dokumentaci předloženou dne 2. 8. 2021. Na základě výše uvedeného vydává dle ustanovení § 31 odst. 3 zákona o požární ochraně a dále dle ustanovení § 149 odst. 1 zákona č. 500/2004 Sb., správní řád, ve znění pozdějších předpisů

SOUHLASNÉ ZÁVAZNÉ STANOVISKO.**Odůvodnění:**

HZS ZLK vycházel při vydání závazného stanoviska z těchto podkladů:
projektová dokumentace pro vydání stavebního povolení – Souhrnná technická zpráva (B.2.8)

vypracoval: Ing. Milan Koňář, ČKAIT 1301681
ověřil: Ing. Milan Koňář, ČKAIT 1301681
datum: 05/2021

Popis stavby:

Projektová dokumentace řeší provedení propojovacího chodníku v k.ú. Zubří.

Posouzením předložené dokumentace v rozsahu výše uvedených podkladů podle ustanovení § 46 odst. 1 vyhlášky č. 246/2001 Sb., o stanovení podmínek požární bezpečnosti a výkonu státního požárního dozoru (vyhláška o požární prevenci), ve znění pozdějších předpisů (dále jen „vyhláška o požární prevenci“) dospěl HZS ZLK k závěru, že požárně bezpečnostní řešení splňuje obsahové náležitosti dle ustanovení § 41 vyhlášky o požární prevenci. Z obsahu posouzeného požárně bezpečnostního řešení vyplývá, že jsou splněny technické podmínky požární ochrany kladené na danou stavbu vyhláškou č. 23/2008 Sb., o technických podmínkách požární ochrany staveb, ve znění vyhlášky č. 268/2011 Sb.



Otisk úředního razítka

plk. Ing. Zdeněk Hub
ředitel územního odboru Vsetín
úřední osoba

SMLOUVA O PODMÍNKÁCH A PRÁVU PROVÉST STAVBU

č. SML/0576/21

„Propojovací chodník Zubří – Staré Zubří, ul. Starozuberská – 1. část (Staré Zubří)“
uzavřená níže uvedeného data dle stavebního zákona (zákon č. 183/2006 Sb., o územním plánování a stavebním řádu, ve znění pozdějších předpisů)

Smluvní strany:

Zlínský kraj

se sídlem ve Zlíně, tř. Tomáše Bati č. 21, PSČ 761 90

IČO: 70891320

zastoupený ŘSZK na základě zmocnění uvedeného ve zřizovací listině ze dne 27. 9. 2001
(dále jen ZK)

Ředitelství silnic Zlínského kraje, příspěvková organizace

se sídlem ve Zlíně, K Majáku 5001, PSČ 760 01

zastoupena ve věcech smluvních Ing. Bronislavem M a l ý m, ředitelem

IČO: 70934860

zapsána v obchodním rejstříku vedeném Krajským soudem v Brně v odd. Pr., vl. 295

(dále jen ŘSZK)

uveřejnění v registru: ne

a

Město Zubří

se sídlem v Zubří, U Domoviny 234, PSČ 756 21

zastoupeno ve věcech smluvních Ing. Lubomírem V a c u l í n e m, starostou

IČ: 00304492, DIČ: CZ00304492

bankovní spojení: KB a.s., č. ú. 2221851/0100

e-mail: paseka@mesto-zubri.cz

(dále jen stavebník)

uzavírají smlouvu o právu provést stavbu takto:

I.

Preamble

ŘSZK je oprávněné k hospodaření se svěřenými pozemky a silnicemi II. a III. třídy ve vlastnictví Zlínského kraje včetně jejich součástí a příslušenství v rozsahu vyplývajícím z práv a povinností stanovených zákonem č. 13/1997 Sb., o pozemních komunikacích a prováděcí vyhláškou č. 104/1997 Sb., ve znění pozdějších předpisů.

Město Zubří je budoucím vlastníkem stavby „Propojovací chodník Zubří – Staré Zubří, ul. Starozuberská – 1. část (Staré Zubří)“, chodníku pro pěší včetně obrub, místa pro přecházení, úpravy připojení účelových komunikací a sjezdů, dešťové kanalizace a vsakovací jímky. V rámci stavby dojde u silnice III/01878, v uzlovém úseku Staré Zubří, v km 1.151 – 1.687 k vybudování levostranného chodníku a v km 1.669 – 1.681 k vybudování pravostranného chodníku. Chodník bude od vozovky silnice III/01878 oddělen zvýšenou obrubou s dvouřádkem z žulových kostek. Obruba bude umístěna min. 3,0 m od stávající osy vozovky a v místě oboustranné obruby (místo pro přecházení) bude šířka vozovky min. 6,0 m. K nově položené obrubě bude osazeno 7 ks nových dešťových vpustí vč. kalových košů s napojením do nové dešťové kanalizace, do vodního toku (vč. opevnění vyústního objektu) a do vsakovací jímky. V místě sjezdů a připojení budou osazeny nájezdové obruby a v místě přecházení nebo vstupů z chodníku na vozovku budou obruby sníženy. Křížení silnice III/01878 pro uložení přípojek UV bude řešeno bezvýkopovou technologií (např. protlakem). Dále dojde k nástřiku vodorovného dopravního značení místa pro přecházení. Součástí stavby je vyústění nově navržené dešťové kanalizace do silniční příkopy, která bude prohloubena do

hl. 0,5 m v délce cca 60 m a která navazuje na stávající vsakovací příkop až k propustku pod silnicí III/01878. Kabel a sloupy VO budou v rámci stavby přeloženy mimo silniční těleso silnice III/01878. Stavba je umístěna i na silničních pozemcích parc. č. 5453 a č. 5454 v obci a k. ú. Zubří zapsané v katastru nemovitostí vedeném Katastrálním úřadem pro Zlínský kraj, katastrální pracoviště Valašské Meziříčí (dále jen pozemky), které jsou ve vlastnictví Zlínského kraje – s právem hospodaření ŘSZK. Projektová dokumentace stavby byla zpracována v květnu 2021, zodpovědným projektantem Ing. Milanem Koňářem, MSS-projekt s.r.o., Michelská 580/63, 141 00 Praha 4. Příslušná část PD je přílohou č. I a nedílnou součástí této smlouvy.

Při předmětné stavbě dojde ke změně tělesa silnice III/01878, spočívající ve sjednocení šířky vozovky vybudováním nového chodníku včetně vodorovného dopravního značení, osazení betonových obrub s dvouřádkem z žulových kostek a nových dešťových vpustí s šachtou a s přípojkou do dešťové kanalizace/do toku/do vsakovací jímky.

Stavebník současně prohlašuje, že jím navrhovaná změna tělesa pozemní komunikace (sjednocení šířky vozovky, dvouřádek z žulových kostek, nové dešťové vpusti s šachtou a s přípojkou do dešťové kanalizace/do toku/do vsakovací jímky a vodorovné dopravní značení) odpovídá zákonu č. 13/1997 Sb., o pozemních komunikacích ve spojení s prováděcí vyhláškou č. 104/1997 Sb., zákonu č. 183/2006 Sb., o územním plánování a stavebním řádu, příslušným ČSN a dalším technickým podmínkám, a že tuto po ukončení stavby spolu s GP skutečného provedení stavby bezúplatně předá ZK – ŘSZK do 40 pracovních dnů ode dne doručení kolaudačního souhlasu, nebo ode dne právní moci kolaudačního rozhodnutí, na základě písemného protokolu o bezúplatném předání a převzetí předmětné stavby.

II.

Práva a povinnosti ŘSZK

ŘSZK má právo:

- na zhotovení oddělovacího geometrického plánu skutečného provedení stavby (odsouhlaseného předem pracovníkem ŘSZK), který bude podkladem pro majetkoprávní vypořádání pozemků pod stavbou mezi ZK a stavebníkem městem Zubří, a to vše na svůj náklad a na svoji odpovědnost zajistí stavebník nejpozději před konáním závěrečné kontrolní prohlídky stavby,
- na uzavření nájemní smlouvy, mezi ŘSZK a stavebníkem, na nájem části pozemků specifikované v čl. I. smlouvy potřebné pro vybudování stavby, a to od doby zahájení výstavby až do doby majetkoprávního vypořádání (k vypracování návrhu nájemní smlouvy je nutno doložit výpočet plochy záboru stavbou, výpis z LV dotčených pozemků a identifikační údaje stavebníka),
- na předložení ověřené kopie kolaudačního souhlasu, nebo pravomocného kolaudačního rozhodnutí v jednom vyhotovení do 5 pracovních dnů po vydání příslušným stavebním úřadem, případně do 5 pracovních dnů ode dne nabytí právní moci kolaudačního rozhodnutí,
- na předložení potřebných dokladů k uzavření písemného protokolu o bezúplatném předání a převzetí stavby (sjednocení šířky vozovky, dvouřádek z žulových kostek, nové dešťové vpusti s šachtou a s přípojkou do dešťové kanalizace/do toku/do vsakovací jímky a vodorovné dopravní značení), např. projekt skutečného provedení stavby, finanční náklady, délka záruky, případně další doklady na základě požadavku ŘSZK nejpozději ke dni podání žádosti o vydání kolaudačního souhlasu, nebo kolaudačního rozhodnutí,
- na uzavření písemného protokolu o bezúplatném předání a převzetí stavby (sjednocení šířky vozovky, dvouřádek z žulových kostek, nové dešťové vpusti s šachtou a s přípojkou do dešťové kanalizace/do toku/do vsakovací jímky a vodorovné dopravní značení), mezi stavebníkem a ŘSZK, a to nejpozději do 40 pracovních dnů po obdržení kolaudačního souhlasu, nebo ode dne právní moci kolaudačního rozhodnutí,
- na provedení majetkoprávního vypořádání pozemků pod stavbou mezi ZK a stavebníkem, a to nejpozději do 15 měsíců od vydání kolaudačního souhlasu, nebo ode dne právní moci kolaudačního rozhodnutí
- na uvedení silničního tělesa do odpovídajícího dopravně-technického stavu na náklad a nebezpečí stavebníka včetně vyčištění odvodnění a příslušenství silnice nejpozději 2 pracovní dny před konáním závěrečné kontrolní prohlídky stavby,
- na finanční náhradu za dočasné omezení užívání silničního tělesa předmětnou stavbou, a to od doby protokolárního předání silnice před zahájením stavby do doby uvedení silnice do

odpovídajícího stavu a jejího protokolárního převzetí zpět pracovníkem ŘSZK. Finanční náhrada bude splatná na základě vystavené faktury před protokolárním převzetím předmětného úseku silnice zpět pracovníkem ŘSZK. Úhrada bude stanovena po ukončení prací na základě zápisů ve stavebním deníku v následující výši:

provádění stavebních prací a jiných činností i nestavebních, omezení dopravy – zábor jízdního pruhu: 20,- Kč/m²/den + DPH,

Finanční náhrada za dočasné omezení silničního tělesa se netýká provádění stavebních prací na stavebních objektech (nebo částech) ve vlastnictví ZK.

Pozn. Daň z přidané hodnoty bude uplatněna v platné sazbě ke dni uskutečnění zdanitelného plnění. V případě jiného omezení silničních těles bude účtována náhrada za omezení užívání dle platného sazebníku.

ŘSZK má povinnost:

- vydat stavebníkovi faktury na úhradu nájemného, na finanční úhradu za dočasné omezení užívání silničního tělesa stavbou specifikovanou v čl. I. smlouvy,
- na základě splnění povinnosti stavebníka dle čl. III., odst. 2, odrážky 3, předložit stavebníkovi nejpozději do 20 pracovních dnů ode dne doručení kolaudačního souhlasu, nebo ode dne právní moci kolaudačního rozhodnutí na stavbu, návrh protokolu o bezúplatném předání a převzetí změny tělesa silnice III/01878 (sjednocení šířky vozovky, dvouřádek z žulových kostek, nové dešťové vpusti s šachtou a s přípojkou do dešťové kanalizace/do toku/do vsakovací jímky a vodorovné dopravní značení) mezi stavebníkem a ŘSZK.

III.

Práva a povinnosti stavebníka

Stavebník má právo:

- umístit a realizovat výše uvedenou stavbu v rozsahu vyplývajícím ze schválené projektové dokumentace pro společné povolení podle technických, věcných a bezpečnostních podmínek touto smlouvou sjednaných,
- vstupovat a vjíždět na pozemky za účelem zajišťování provozu, oprav a údržby zařízení na nezbytně nutnou dobu v souladu s ustanoveními zákona č. 13/1997 Sb., o pozemních komunikacích a prováděcí vyhlášky č. 104/1997 Sb., ve znění pozdějších předpisů.

Stavebník má povinnost:

- uzavřít s ŘSZK nájemní smlouvu na nájem části pozemků parc. č. 5453 a č. 5454 v obci a k. ú. Zubří, a to nejpozději před zahájením realizace stavby až do doby majetkoprávního vypořádání (k vypracování návrhu nájemní smlouvy je nutno doložit výpočet plochy záboru stavbou, výpis LV dotčených pozemků a identifikační údaje stavebníka, a to nejpozději 1 měsíc před zahájením stavby),
- uzavřít smlouvu o dílo na zhotovení předmětné stavby mezi ním, jako objednatel a jím vybranou třetí osobou jako zhotovitelem, který má odbornou způsobilost na provádění staveb na pozemních komunikacích se smluvním zajištěním záruční doby min. 5 let ode dne převzetí díla. Po uzavření smlouvy je stavebník povinen předat kopii smlouvy nejpozději ke dni zahájení stavby ŘSZK,
- nejpozději ke dni podání žádosti o vydání kolaudačního souhlasu, nebo kolaudačního rozhodnutí předložit potřebné doklady k uzavření písemného protokolu o bezúplatném předání a převzetí stavby (sjednocení šířky vozovky, dvouřádek z žulových kostek, nové dešťové vpusti s šachtou a s přípojkou do dešťové kanalizace/do toku/do vsakovací jímky a vodorovné dopravní značení), např. projekt skutečného provedení stavby, finanční náklady, délku záruky, případně další doklady na základě požadavku ŘSZK,
- podepsat s ŘSZK písemný protokol o bezúplatném předání a převzetí stavby (sjednocení šířky vozovky, dvouřádek z žulových kostek, nové dešťové vpusti s šachtou a s přípojkou do dešťové kanalizace/do toku/do vsakovací jímky a vodorovné dopravní značení), v době nejpozději do 40 pracovních dnů ode dne vydání kolaudačního souhlasu, nebo ode dne nabytí právní moci kolaudačního rozhodnutí,
- při realizaci stavby zajistit odborný dozor nad zajištěním kvality stavebních prací dodržováním příslušných technicko-kvalitativních podmínek staveb schválených MDS-OPK č.j. 23299/98-120 ze dne 30. 6. 1998 včetně pozdějších novel,

- před zahájením stavebních prací předložit ŘSZK žádost o souhlas se zvláštním užíváním komunikace a s přechodnou úpravou provozu na silnici III/01878,
- před zahájením stavebních prací zajistit vytýčení stavby odborným geodetem a přizvat zástupce ŘSZK k odsouhlasení těchto prací na místo samé (odsouhlasení prací bude uvedeno ve stavebním deníku stavby),
- na svůj náklad a nebezpečí zajistit provedení odborných zkoušek zaměřených na kvalitu díla zhotoveného na pozemní komunikaci, a to u nezávislé třetí osoby s příslušnou odbornou způsobilostí, která o výsledku svých odborných zjištění vydá písemný protokol,
- písemně předem přizvat zástupce ŘSZK k rozhodujícím jednáním, týkajícím se stavebních činností na pozemní komunikaci ve vlastnictví Zlínského kraje dotčená touto stavbou,
- zemní plán bude odvodněna drenážním potrubím DN 160 napojeným do dešťové kanalizace,
- nová obruba bude umístěna min. 3,0 m od stávající osy vozovky a v místě pro přecházení bude šířka vozovky mezi obrubami min. 6,0 m,
- v místě dotčení vozovky bude provedena nová konstrukce vozovky a její oprava v šířce min. 0,5 m ve složení: 7 cm ACL 22+ a 5 cm ACO 11+,
- v místě rozšíření vozovky silnice III/01878 bude provedena nová konstrukce vozovky (s přesahy nového vozovkového souvrství) v tl. 54 cm ve složení: hutněná zemní plán, 30 cm MZK (0-63), 12 cm ACP 16+, 7 cm ACL 22+ a 5 cm ACO 11,
- zalít nově vzniklou spáru ve vozovce pružnou bitumenovou zálivkou,
- kabel a sloupy VO budou přeloženy mimo silniční těleso silnice III/01878,
- vodorovné dopravní značení na silnici III/01878 realizovat v provedení z dvousložkového plastu,
- neukládat stavební materiál ani zeminu z výkopu na silničním tělese a pozemku,
- označit a zabezpečit staveniště tak, aby nedošlo k ohrožení bezpečnosti silniční dopravy a k ohrožení účastníků silničního provozu, zejména chodců,
- provádět práce v silničním tělese a pozemcích pouze v období od 1. 4. do 31. 10. (mimo zimní období),
- při své činnosti dodržovat zákon č. 13/1997 Sb. včetně prováděcí vyhlášky a dalších právních předpisů,
- požádat MěÚ Rožnov pod Radhoštěm, Odbor dopravy, silniční správní úřad o vydání povolení ke zvláštnímu užívání a k přechodné úpravě provozu a označit stavbou dotčený úsek silnice III/01878 přechodným dopravním značením,
- před zahájením stavebních prací na pozemcích ZK požádat zástupce ŘSZK o předání staveniště (předmětného úseku silnice a pozemků), což bude provedeno formou sepsání příslušného protokolu,
- po dokončení stavby požádat zástupce ŘSZK o zpětné převzetí staveniště (předmětného úseku silnice a pozemků), což bude provedeno formou sepsání příslušného protokolu,
- zaplatit finanční úhradu za dočasné omezení užívání silničního tělesa a omezení dopravy, splatnou před protokolárním převzetím předmětného úseku silnice zpět pracovníkem ŘSZK, na základě vystavené faktury,
- v souladu s § 122 odst. 7 a § 122a odst. 3 zákona č. 183/2006 Sb., o územním plánování a stavebním řádu (stavební zákon), ve znění pozdějších předpisů a podle § 18c odst. 1 písm. c) vyhlášky č. 503/2006 Sb., kterou se provádějí některá ustanovení stavebního zákona ve věcech stavebního řádu, před podáním žádosti o vydání kolaudačního souhlasu, nebo kolaudačního rozhodnutí vyžádat si stanovisko ŘSZK, které zastupuje ZK – vlastníka veřejné dopravní infrastruktury, tj. vlastníka silnice III/01878 v obci a k. ú. Zubří. K vydání stanoviska je nutná prohlídka stavby po jejím dokončení. Stavebník se zavazuje **písemně oznámit ŘSZK termín dokončení stavby nejméně 5 dní předem a písemnou výzvou jej přizvat k místnímu šetření v rámci závěrečné kontrolní prohlídky stavby,**
- předložit ŘSZK v jednom vyhotovení ověřenou kopii kolaudačního souhlasu, nebo pravomocného kolaudačního rozhodnutí do 5 pracovních dnů po vydání příslušným stavebním úřadem, případně do 5 pracovních dnů ode dne nabytí právní moci kolaudačního rozhodnutí,
- předložit oddělovací geometrický plán stavby, který bude podkladem pro majetkoprávní vypořádání pozemků mezi ZK a stavebníkem, nejpozději před konáním závěrečné kontrolní prohlídky stavby,
- na svůj náklad zajistit zaměření skutečného provedení stavby oprávněnou organizací na podkladu katastrální mapy, které je povinen předat i Krajskému úřadu Zlínského kraje, odbor strategického rozvoje k provedení aktualizace jednotné digitální technické mapy Zlínského kraje (JDTM ZK)

dle pokynů uvedených na internetových stránkách www.jdtm-zk.cz a předat ŘSZK protokol o akceptaci v digitálním provedení (.pdf),

- provést majetkoprávní vypořádání pozemků pod stavbou mezi ZK a stavebníkem, a to nejpozději do 15 měsíců od vydání kolaudačního souhlasu, nebo ode dne právní moci kolaudačního rozhodnutí,
- řádně udržovat a provádět opravy svého díla – zařízení v případě poruch vzniklých při provádění údržby silnice a provozem na ni, jež mají příčinu v díle – zařízení stavebníka,
- stavebník se zavazuje, že neuzavře se zhotovitelem stavby smlouvu, která by bránila plnění této smlouvy,
- stavebník je povinen pro účely ocenění technického zhodnocení bezúplatného převodu majetku (v souladu s § 25, odst. 6 zákona č. 563/1991, o účetnictví v platném znění), sdělit ŘSZK zejména tyto údaje:
 - pořizovací cenu technického zhodnocení na majetku ve vlastnictví Zlínského kraje,
 - informace o zařazení (nezařazení) do majetku stavebníka, v případě zařazení datum zařazení, datum zahájení odepisování, výši oprav za dobu užívání do okamžiku předání,
 - zůstatkovou cenu majetku, případně upravenou o zůstatkovou cenu investičního transferu,
 - zůstatkovou cenu investičního transferu, poskytovatele transferu,
 - datum vyřazení.

IV.

Zánik smlouvy

Smluvní strany se dohodly, že práva a povinnosti z této smlouvy zanikají v případě, že:

- stavbou díla nedojde k dotčení nebo omezení silničního tělesa a pozemků ve vlastnictví ZK dle této smlouvy,
- stavebník nepředloží ŘSZK nejpozději před zahájením stavby pravomocné rozhodnutí o povolení stavby a stavba nebude realizována do doby stanovené v rozhodnutí stavebního úřadu o povolení stavby, případně nebude vydáno rozhodnutí o zvláštním užívání silnice.

V.

Udělení souhlasu s provedením stavby

Zlínský kraj (zastoupen Ředitelstvím silnic Zlínského kraje, p. o.) jako výlučný vlastník silnice III/01878 a dále popsanych pozemků **souhlasí** s vydáním příslušného povolení na stavbu: „**Propojovací chodník Zubří – Staré Zubří, ul. Starozuberská – 1. část (Staré Zubří)**“, která se bude nacházet mimo jiné i na části pozemků parc. č. 5453 a č. 5454 v obci a k. ú. Zubří, a to za podmínek uvedených v této smlouvě.

Současně udělujeme stavebníkovi souhlas s umístěním stavby v dotčeném silničním tělese silnice III/01878 specifikovaný v čl. I této smlouvy pro účely vydání povolení silničního správního úřadu k umístění přípojek UV podle § 25 odst. 6 písm. d) zákona č. 13/1997 Sb. a souhlas se stavebními úpravami připojení (sjezdů) na silnic III/01878, dle § 10 odst. 4 písm. b) zákona č. 13/1997 Sb.

VI.

Závěrečná ustanovení

Smlouva nabývá platnosti a účinnosti dnem jejího podpisu.

V ostatním se právní vztah řídí zákonem č. 13/1997 Sb., o pozemních komunikacích, občanským zákoníkem v platném znění a dalšími právními předpisy.

Práva a povinnosti sjednaná v této smlouvě jsou závazná i pro případné právní nástupce obou smluvních stran. Jakékoliv změny této smlouvy musí být písemné a všemi účastníky podepsané, jinak jsou neplatné.

Smluvní strany prohlašují, že tato smlouva je uzavřena na základě jejich svobodné a pravé vůle, což potvrzují svými podpisy. Tato smlouva je uzavřena dnem jejího podpisu poslední smluvní stranou.

Smluvní strany z důvodu určitosti a za účelem odstranění případných pochybností prohlašují, že právo provést stavbu upravené touto smlouvou není právem stavby ve smyslu ustanovení § 1240 zákona č. 89/2012 Sb., občanský zákoník, ale tato smlouva je určena výhradně pro řízení dle z. č. 183/2006 Sb. a bude přílohou žádosti stavebníka o vydání příslušného povolení, kterou stavebník prokáže své oprávnění provést stavbu v souladu s § 86 odst. 2 písm. a) a § 110 odst. 2 písm. a) stavebního zákona.

Smluvní strany souhlasí se zpracováním údajů a se zveřejněním podstatných náležitostí této smlouvy třetím osobám v souladu se zákonem č. 106/1999 Sb. v platném znění. Souhlas udělují smluvní strany dobrovolně a na dobu neurčitou.

Smlouva se vyhotovuje ve čtyřech stejnopisech, z nichž stavebník obdrží dvě vyhotovení a ŘSZK obdrží dvě vyhotovení.

Doložka dle § 41 zákona č. 128/2000 Sb., o obcích, ve znění pozdějších předpisů

Schváleno orgánem obce: Rada města Zubří

Datum: 06. 10. 2021, č. usnesení: RM 73/703

Ve Zlíně dne

V Zubří dne 06.10.2021

Ředitelství silnic Zlínského kraje,
příspěvková organizace
K Majáku 5001, 760 01 Zlín
- 13 -

.....
Zlínský kraj
zastoupený ŘSZK, p. o.

Ředitelství silnic Zlínského kraje,
příspěvková organizace
K Majáku 5001, 760 01 Zlín
- 13 -

.....
Ing. Bronislav Malý
ředitel ŘSZK

.....

Ing. Lubomír Vaculín
starosta



MSS-projekt s.r.o., projekce Vsetín
Bronislava Mydlářová
Žerotínova 992 Vsetín

e-mail: mydlarova@mss-projekt.cz
tel.: +420 774 443 799

Vyřizuje: Jaromír Jurajda, JuJ/TKR #8466

V Rožnově p. R. dne: 31. 8. 2021

Věc: Žádost o vyjádření k projektové dokumentaci na akci:

„Propojovací chodník Zubří - Staré Zubří, Zubří, Ul. Starozuberská - I. část (Staré Zubří)“, vše v k.ú. Zubří.

Důvod: DÚR + DSP

Stavebník: Město Zubří, U Domoviny 234, 756 54 Zubří

V zájmovém území se nachází veřejné síť elektronických komunikací (dále jen „VSEK“) v majetku nebo správě TKR Jašek, s.r.o. a při realizaci výše uvedené akce

NEDOJDE K DOTČENÍ

1. VSEK „**Televizní kabelový rozvod TKR Zubří**“ – koaxiální kabel, která je ve vlastnictví Města Zubří.

DOJDE K DOTČENÍ

2. VSEK „**TKR Zubří – datová síť**“ – chráničky / optický kabel, která je ve vlastnictví Města Zubří.

DOJDE K DOTČENÍ

3. VSEK „**TKR Jašek – národní datová síť xGbE**“ – chráničky / optický kabel, která je ve vlastnictví TKR Jašek, s.r.o.

Přesné umístění chrániček / kabelů je nutné určit vytýčením. Stavba nesmí stát na chráničkách / kabelech.

Prostorové umístění chrániček / kabelů bylo ověřeno z výkresové dokumentace „SYSTÉM TKR Zubří“ a „SYSTÉM xGbE“. Předpokládaná hloubka kabelových tras činí 0,4-1 m.

Podmínky provádění prací:

Při provádění prací, jimiž mohou být dotčena zařízení majitele vedení je organizace provádějící zemní práce povinna tyto práce provést v souladu s ČSN 736005 tak, aby nedošlo k jejich poškození.

1) Provádějící organizace je povinna si min. 10 dnů před zahájením prací objednat u společnosti TKR Jašek vytýčení VSEK a zajistit vyznačení jeho polohy přímo na staveništi. S tímto musí prokazatelně seznámit pracovníky, kteří budou provádět výkopové práce.

2) Při pracích ve vzdálenosti do 1m na každé straně vyznačené VSEK se nesmí používat mechanizačních prostředků a musí se dbát zvýšené opatrnosti.

3) Přesnou polohu a hloubku uložení VSEK je nutno určit ručně kopanou sondou se zvýšenou opatrností tak, aby nedošlo k poškození.

4) Neprodleně nahlásit každé, i nepatrné poškození chrániček / kabelů společnosti TKR Jašek, tel: 571 115 225.

Platnost vyjádření je 1 rok.

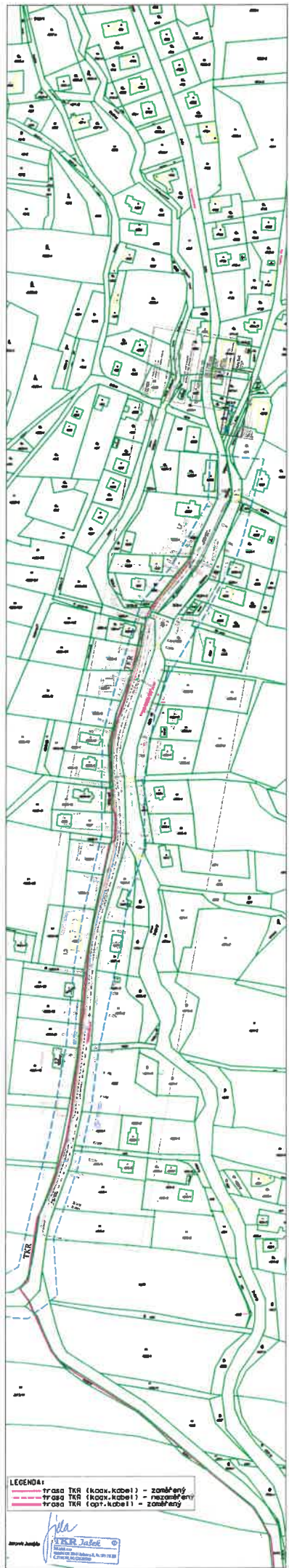
S pozdravem

František Jašek
jedenatel

Jaromír Jurajda



Příloha: 1× situace stavby s trasou VSEK





Nádražní 36
756 61 Rožnov pod Radhoštěm
tel.: +420 571 654 293
+420 571 657 407
e-mail: beskydy@nature.cz
www.beskydy.nature.cz
IDDS: vvedyiy

MSS-projekt s.r.o.
Žerotínova 992
VSETÍN
755 01
(prostř. DS)

NAŠE ČÍSLO JEDNACÍ: 03497/BE/2021_2

VYŘIZUJE: Turková

DATUM: 7. 10. 2021

SDĚLENÍ

Agentura ochrany přírody a krajiny ČR (dále jen „Agentura“), jako orgán ochrany přírody příslušný podle ustanovení § 78 odst. 1 zákona č. 114/1992 Sb. o ochraně přírody a krajiny v platném znění (dále jen „zákon“) na základě žádosti, kterou dne 30. 8. 2021 podalo **Město Zubří, U Domoviny 234, Zubří**, zastoupené společností MSS-projekt s.r.o., Žerotínova 992, VSETÍN, IČ: 26849836 zastoupenou paní Alenou Tlaškovou, ve věci vydání souhlasu ke stavbě „**Chodník, účelové odvodnění komunikace**“ v k.ú. Zubří, sděluje, že:

realizací záměru ~~mohou~~ /nemohou/ být dotčeny níže uvedené zákonem chráněné zájmy:

	ANO	NE
§ 4 odst. 2 zákona (významné krajinné prvky)	<input type="checkbox"/>	X
§ 12 zákona (krajinný ráz)	<input type="checkbox"/>	X
§ 25 zákona (zóny odstupňované ochrany CHKO)	<input type="checkbox"/>	X
§ 26 zákona (základní ochranné podmínky CHKO)	<input type="checkbox"/>	X
§ 34 zákona (základní ochranné podmínky v přírodních rezervacích)	<input type="checkbox"/>	X
§ 35 zákona (národní přírodní památka)	<input type="checkbox"/>	X
§ 36 zákona (přírodní památka)	<input type="checkbox"/>	X
§ 37 zákona (ochranná pásma zvláště chráněných území)	<input type="checkbox"/>	X
soustava NATURA 2000	<input type="checkbox"/>	X
§ 44 odst. 3 zákona (bližší ochranné podmínky ZCHÚ)	<input type="checkbox"/>	X
§ 49 zákona (ochrana zvláště chráněných druhů rostlin)	<input type="checkbox"/>	X
§ 50 zákona (ochrana zvláště chráněných druhů živočichů)	<input type="checkbox"/>	X

Vzhledem ke skutečnosti, že se předmětné pozemky nachází v zastavěném území města, Agentura podle ustanovení § 44 odst. 2 zákona závazné stanovisko **nevydává**.

Jaroslava Turková

Referent oddělení ochrany přírody a krajiny



SDRUŽENÍ OBCÍ MIKROREGIONU VSETÍNSKO

dobrovolný svazek obcí dle § 49 a následujících zákona č. 128/2000 Sb., o obcích

MSS-projekt s.r.o.
Bronislava Mydlářová
Žerotínova 992
Vsetín
755 01

Ve Vsetíně dne 23.9.2021

Zn.: SOMV/V...¹⁰⁰³21

Vyřizuje: Petr Kudlík, 571 410 540
petr.kudlik@mikroregion-vsetinsko.cz

Věc: Souhlas se stavbou „Propojovací chodník Zubří – Staré Zubří, ul. Starozuberská – 1. část (Staré Zubří)“.

Sdružení obcí Mikroregionu Vsetínsko **souhlasí** se stavbou „Propojovací chodník Zubří – Staré Zubří, ul. Starozuberská – 1. část (Staré Zubří)“, umístěnou na pozemcích parc. č. 5453, 5454, 4093/45, 4095/6, 5436/31, 4095/2, 4094/2, 4905, 5334/1, 4886/1, 5434/13 v k. ú. Zubří. Provedenou dle přiložené situace, která je nedílnou součástí tohoto vyjádření a za dodržení podmínek provozovatele kanalizace Vodovody a kanalizace Vsetín a.s.

S pozdravem Čisté řece Bečvě zdar

Sdružení obcí Mikroregionu Vsetínsko
Svárov 1080, 755 01 Vsetín
IČ: 70238880, DIČ: CZ70238880
Tel.: 571 410 541



Ing. arch. Martina Hovořáková
předseda Rady
Sdružení obcí Mikroregionu Vsetínsko

Příloha: Koordinační situace – Propojovací chodník Zubří – Staré Zubří, ul. Starozuberská – 1. část (Staré Zubří)

